



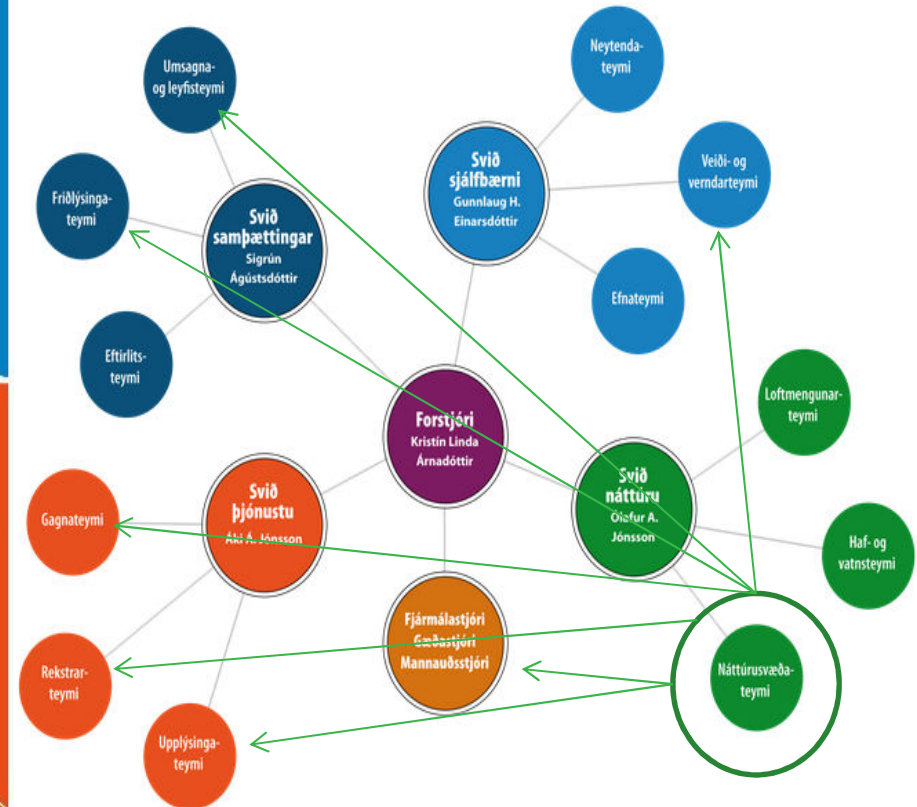
UMHVERFISSTOFNUN

Kynning á Náttúrusvæðateymi

René Biasone, teymisstjóri rene@ust.is

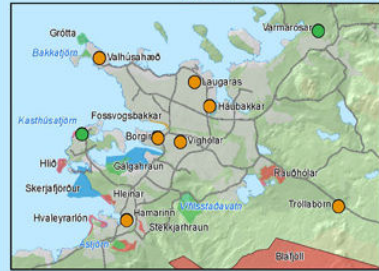
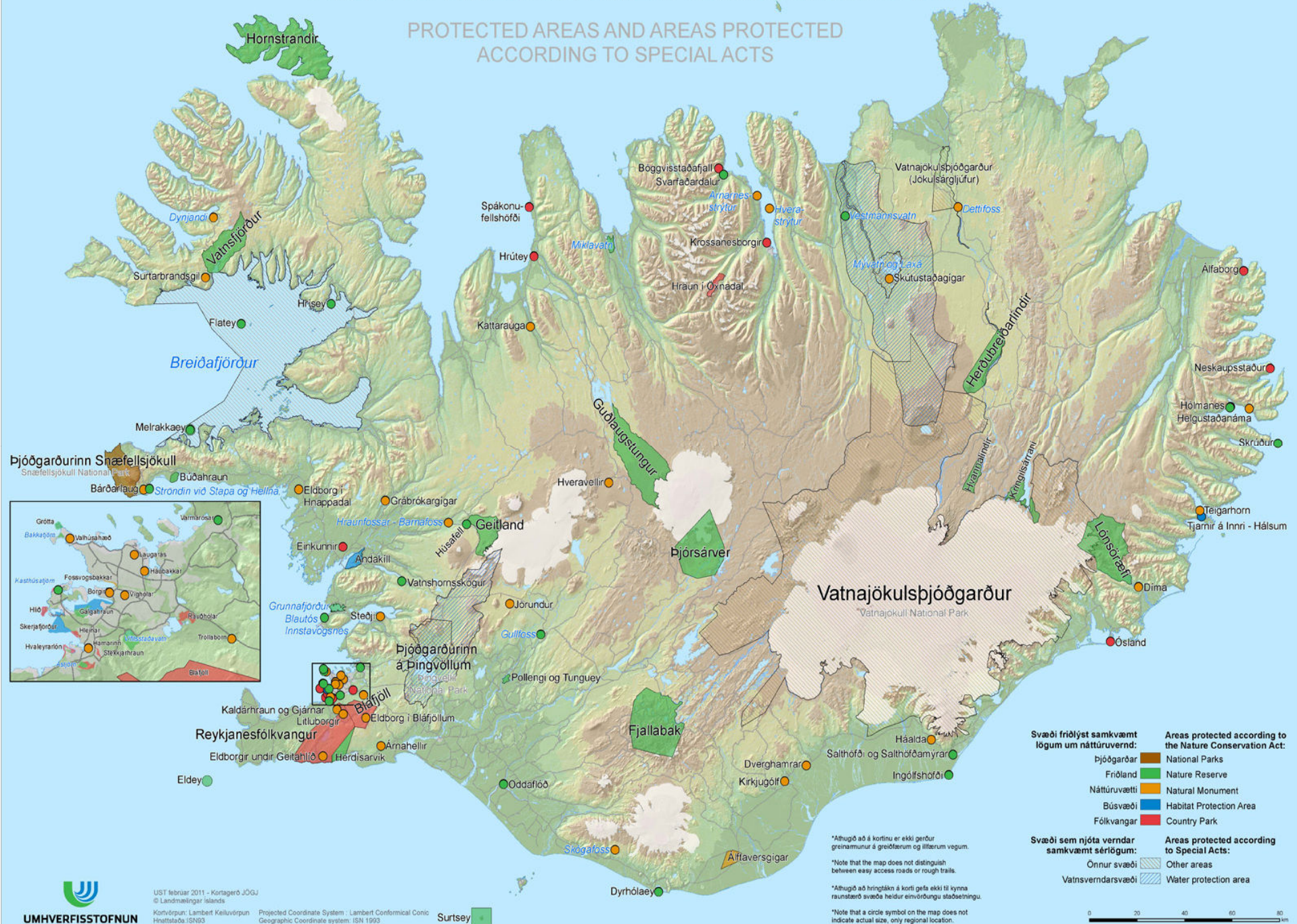


UMHVERFISSTOFNUN



FRIDLÝST SVÆÐI OG SVÆÐI VERNDUÐ SKV. LÖGUM

PROTECTED AREAS AND AREAS PROTECTED
ACCORDING TO SPECIAL ACTS



- | | |
|---|--|
| Svæði fríðlýst samkvæmt lögum um náttúruvernd: | Areas protected according to the Nature Conservation Act: |
| Þjóðgarðar | National Parks |
| Fríðland | Nature Reserve |
| Náttúruvætti | Natural Monument |
| Búsvæði | Habitat Protection Area |
| Fólkvangar | Country Park |
| Svæði sem njóta verndar samkvæmt sérilögum: | Areas protected according to Special Acts: |
| Önnur svæði | Other areas |
| Vatnsverndarsvæði | Water protection area |

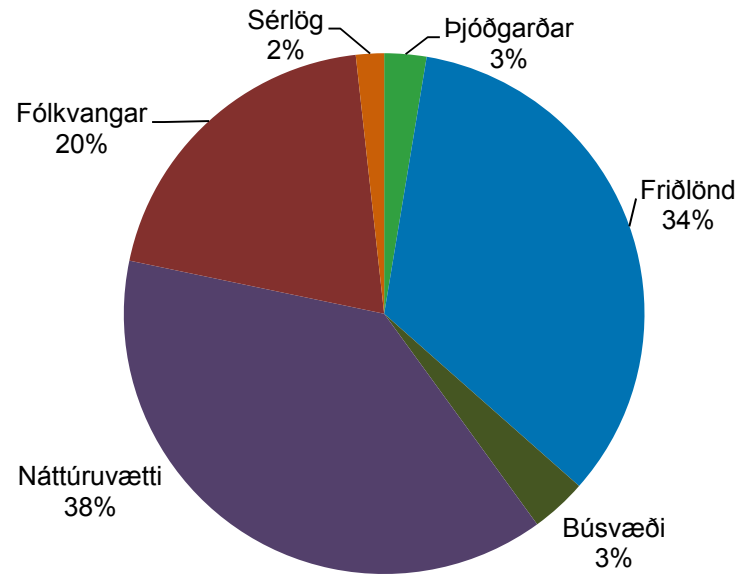
*Althugð að á kortinu er ekki gerður greinarnumur á greiðlærum og illlærum vegum.
*Note that the map does not distinguish between easy access roads or rough trails.

*Althugð að hringtákn á korti gefa ekki til kynna raun stærð svæða heldur einvörðungu staðsetningu.
*Note that a circle symbol on the map does not indicate actual size, only regional location.

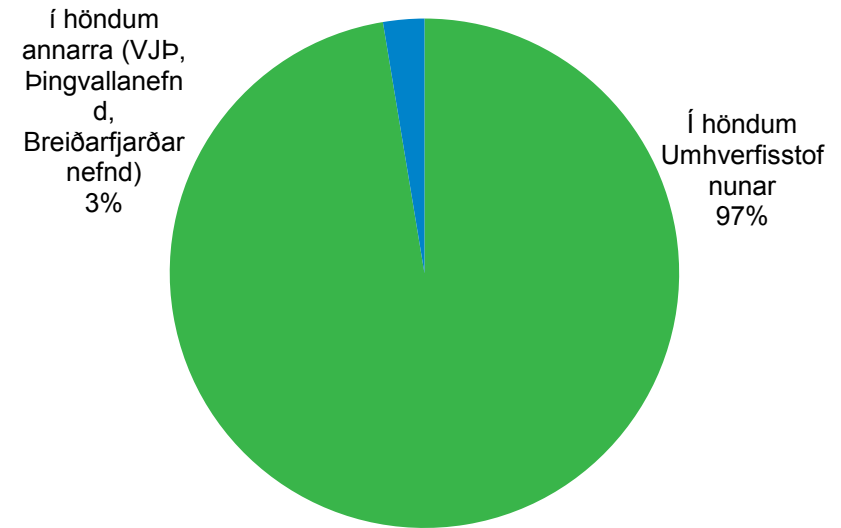




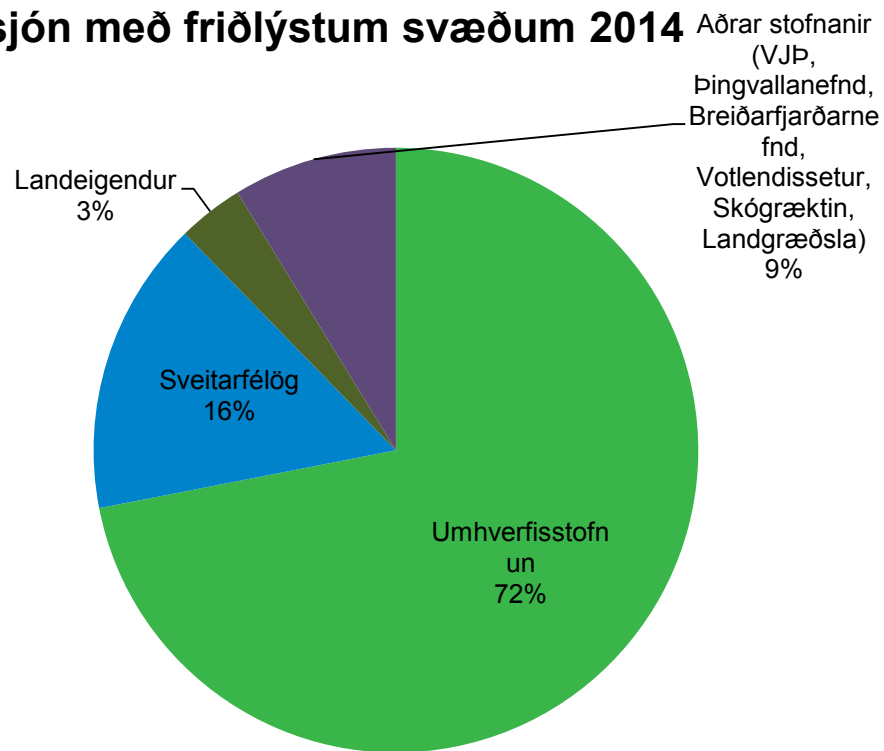
114 friðlýst svæði eftir tegund



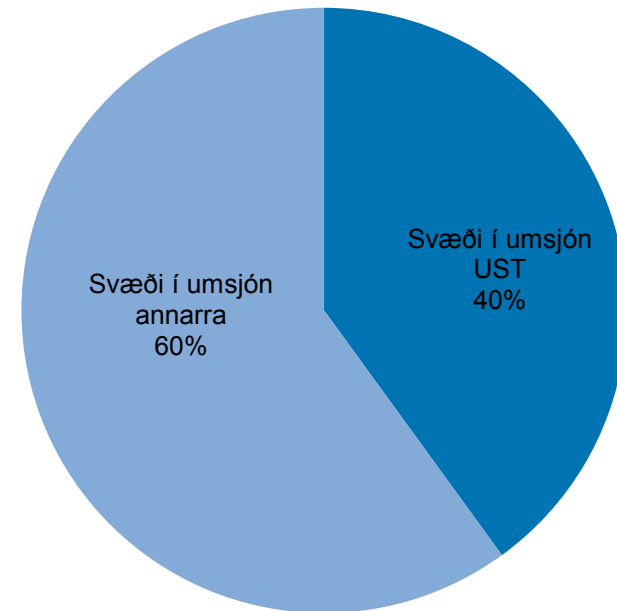
Stjórnsýsla (leyfisveiting og eftirlit)



Umsjón með friðlýstum svæðum 2014



Umsjón með friðlýstum svæðum 2020



FRÍDLÝST SVÆÐI OG SVÆÐI VERNDUÐ SKV. LÖGUM

PROTECTED AREAS AND AREAS PROTECTED TO SPECIAL ACTS

Hákon Ásgeirsson



Jón Björnsson

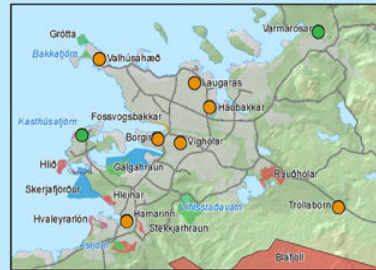
Davíð Örvar Hansson



Guðbjörg Gunnarsdóttir
Lárus Kjartansson



Þjóðgarðurinn Snæfellsjökull
Snæfellsjökull National Park



René Biasone



Þykjanesfólkvangur

Þórdís V. Bragadóttir



Ingibjörg Eiríksdóttir



- | | |
|---|--|
| Svæði frídlýst samkvæmt lögum um náttúruvernd: | Areas protected according to the Nature Conservation Act: |
| Þjóðgarðar | National Parks |
| Fríðland | Nature Reserve |
| Náttúruvælti | Natural Monument |
| Búsvæði | Habitat Protection Area |
| Fólkvangar | Country Park |
| Svæði sem njóta verndar samkvæmt sér lögum: | Areas protected according to Special Acts: |
| Önnur svæði | Other areas |
| Vatnsvendarsvæði | Water protection area |

*Alþugð að á kortinu er ekki gerður greinamunur á greiðlærum og illlærum vegum.

*Note that the map does not distinguish between easy access roads or rough trails.

*Alþugð að hringtákn á korti gefa ekki til kynna raun stærð svæða heldur einvörðungu staðsetningu.

*Note that a circle symbol on the map does not indicate actual size, only regional location.





Hlutverk Náttúrusvæðateymis

1. Starfsstöðvar, gestastofur, sýningar
2. Landvarsla, stýring ferðamanna, stjórn sumarlandvörslu
3. Ástandsskýrsla
4. Rauði listinn
5. Framkvæmdir til verndar og uppbyggingar
6. Stjórn sjálfbóðaliða



Hlutverk Náttúrusvæðateymis



7. Framfylgni verndar- og stjórnunaráætlunar
8. Samskipti við hagsmunaraðila - og eftirlit með samkomulagi um „grænan“ resktur.
9. Samskipti við landeigendur, náttúruverndanefndir og aðrar stofnanir og félagasamtök.
10. Gerð umsjónarsamninga.
11. Leyfisveitingar. Eftirlit með framkvæmdum, rannsóknum, myndatöku og fl.



Hlutverk Náttúrusvæðateymis

13. Innleiðing stefnu „Stjórnun friðlýstra náttúruminja.“
14. Fréttir, tilkynningar, fjölmiðlamál
15. Landvarðanámskeið, göngustíganámskeið.
16. Námskeið í fyrstu hjálp í óbyggðum.
17. Samskipti við erlenda aðila (Europarc Federation, IUCN, EEA, Norræna Ráðherranefndin).
18. Umsagnir til ráðuneytis, Alþingis, og annarra stofnana.
19. Gerð verndaráætlunar og friðlýsingar.



FRÍDLÝST SVÆÐI OG SVÆÐI VERNDUÐ SKV. LÖGUM

PROTECTED AREAS AND AREAS PROTECTED TO SPECIAL ACTS

Hákon Ásgeirsson



Jón Björnsson

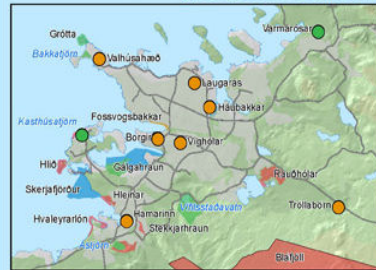
Davíð Örvar Hansson



Guðbjörg Gunnarsdóttir
Lárus Kjartansson



Þjóðgarðurinn Snæfellsjökull
Snæfellsjökull National Park



René Biasone



Þykjanesfólkvangur

Þórdís V. Bragadóttir



Ingibjörg Eiríkssdóttir



- | | |
|---|--|
| Svæði fríðlýst samkvæmt lögum um náttúruvernd: | Areas protected according to the Nature Conservation Act: |
| Þjóðgarðar | National Parks |
| Fríðland | Nature Reserve |
| Náttúruvælti | Natural Monument |
| Búsvæði | Habitat Protection Area |
| Fólkvangar | Country Park |
| Svæði sem njóta verndar samkvæmt sér lögum: | Areas protected according to Special Acts: |
| Önnur svæði | Other areas |
| Vatnsvendarsvæði | Water protection area |

*Áltugð að á kortinu er ekki gerður greinamunur á greiðlærum og illlærum vegum.

*Note that the map does not distinguish between easy access roads or rough trails.

*Áltugð að hringtákn á korti gefa ekki til kynna raun stærð svæða heldur einvörðungu staðsetningu.

*Note that a circle symbol on the map does not indicate actual size, only regional location.

