

Hvað felst í umsögn?

*- Kynning á umsóknarformi í Þjónustugátt
Umhverfisstofnunar*

Axel Benediktsson -Umhverfisstofnun



Þema kynningarinnar

- Hvað fellst í umsögn?
 - Ferlið
 - Áhersla á skipulagstillögur
- Hvaða leiðir eru færar til að gera umsagnarferlið skilvirkara?
- Kynning á rafrænni móttöku umsagnarbeiðna í gegnum Þjónustugátt UST



Umsagnarskylda

- Lögbundin umsagnarskylda
- Aðrar umsagnir
- Svæðis- og aðalskipulagsáætlanir
- Við gerð deiliskipulags
 - Náttúruverndarsvæði
 - Sérstök vernd.




Umsagnir

- Svæðisskipulag
- Aðalskipulag - lýsing og tillögur
 - Heildarendurskoðun
 - Verulegar breytingar á þeim
- Deiliskipulag – lýsing, tillögur og breyting
 - Náttúruverndarsvæðum
 - Njóta sérstakrar verndar
 - Votlendi, leirur, hraun, fossar, birki
- Framkvæmdir þar sem ekki er fjallað um framkvæmdina í aðalskipulagi - deiliskipulag er ekki fyrir hendi
- Svæði sem falla ekki undir ofangreinda þætti og svæði sem hafa lágt verndargildi
!!



Fjöldi umsagna

- Um 300 – 320 skipulagsumsagnir á ári
- Málshraðaviðmið 42 dagar
- Umsagnafrestir Skipulagsfulltrúa
- Um 80 – 100 umsagnir tengdum Mati á umhverfisáhrifum
- 2 vikur



Ósk um umsögn

- Hverjir óska eftir umsögn:
 - Sveitarfélögin - Skipulagsfulltrúar
 - Fulltrúar sveitarfélaganna – Ráðgjafar
- Umsagnir vegna framkvæmda
 - Þegar skipulag liggur ekki fyrir t.d. Innan svæða á náttúruminjaskrár – Aðrar náttúruminjar - Fólkvangur
- Mat á umhverfisáhrifum



Tilgangurinn

- Upplýsa
- T.d hér eru svæði með hátt verndargildi
- Leiðbeinandi
- Ábendingar
- Hvað má betur fara
- Vísa í lög og reglugerðir
- Leyfisveitingar – leyfisskyldar
 - Friðlýst svæði
 - stafsleyfi



Hvaða lög

- Lög um náttúruvernd nr. 60/2013
 - Skipulagslög nr. 123/2010
 - Skipulagreglugerð nr. 90/2013
 - 106/2000
-
- Ýmiss sérlög um náttúruvernd
 - Vernd Breiðafjarðar
 - Verndun Mývatns og Laxár
 - Þjóðgarðinn á Þingvöllum




Nokkrar greinar úr Náttúruverndarlögum

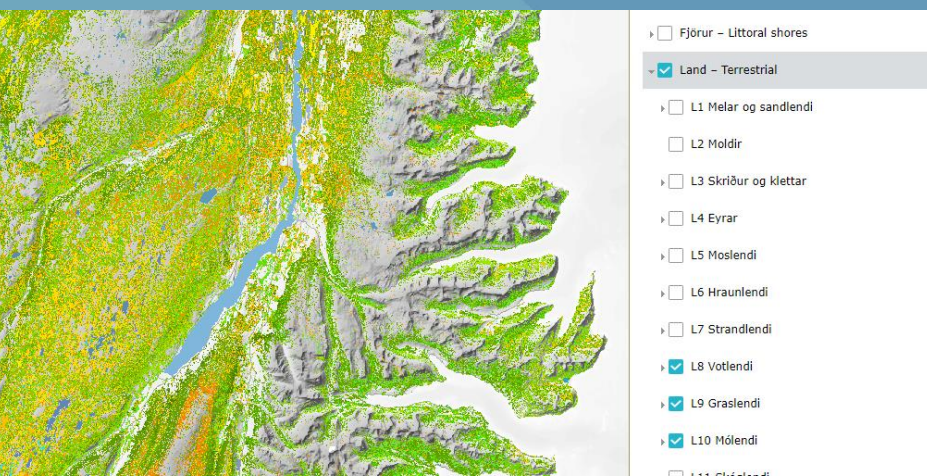
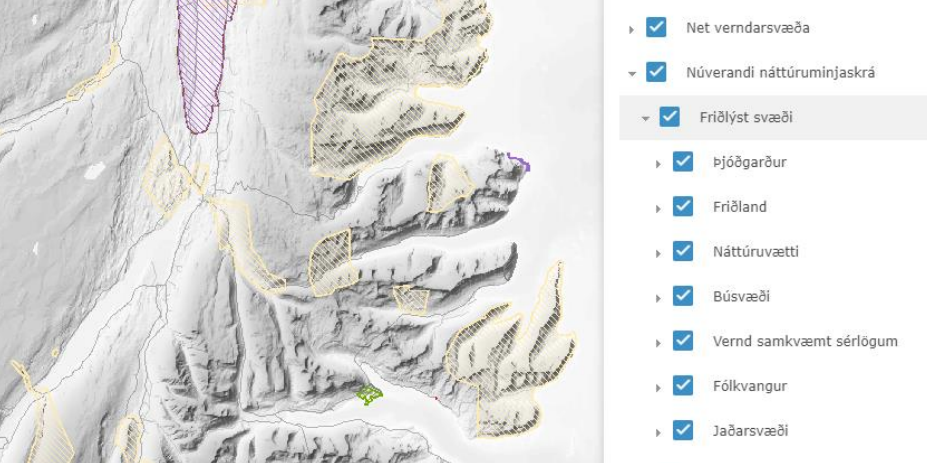
- Gr. 1-3 Megin markmið
- Gr. 6-10 megin reglur
 - Vísindalegur grundvöllur ákvarðanatöku
- 26. gr. girðingar við árbakka
- 32.gr. Skrá yfir vegi í náttúru Íslands
- 61.gr. Sérstök vernd
- 61.gr. Vernd bakkagróðurs
- 69. gr. Hönnun mannvirkja
- 70. gr Ræktun



Ýmis lög/reglugerðir eftir viðfangsefnum

- Fráveitumál – Reglugerð um fráveitu og skólp nr. 798/1999
- Hávaðamengun – Reglugerð um hávaða nr. 724/2008
- Baðstaðir - Reglugerð um baðstaði í náttúrunni nr. 460/2015
- Mengandi starfsemi - Reglugerð um losun frá atvinnurekstri og mengunarvarnaeftirlit nr. 550/2018
- Vatnamál - lög um stjórn vatnamála nr. 36/2011






Önnur grunngögn – Landupplýsingar

- Náttúruminjaskrá (NÍ, UST)
 - Afmörkun svæða -
 - Friðlýst svæði
 - Aðrar náttúruminjar
 - Tillögur að B- hluta 2018
- Sérstök vernd náttúru fyrirbæra
 - 61. gr. náttúruverndarlaga
- Vistgerðarkort (NÍ)
- Selalátur (NÍ)
- Birkiskógar (Skógræktin)
- Mikilvæg fuglasvæði (IBA) – Til viðmiðunar
- Aðrar: Namur.is, Örnefnaskrá
- Vatnshlotagátt – Stjórn vatnamála

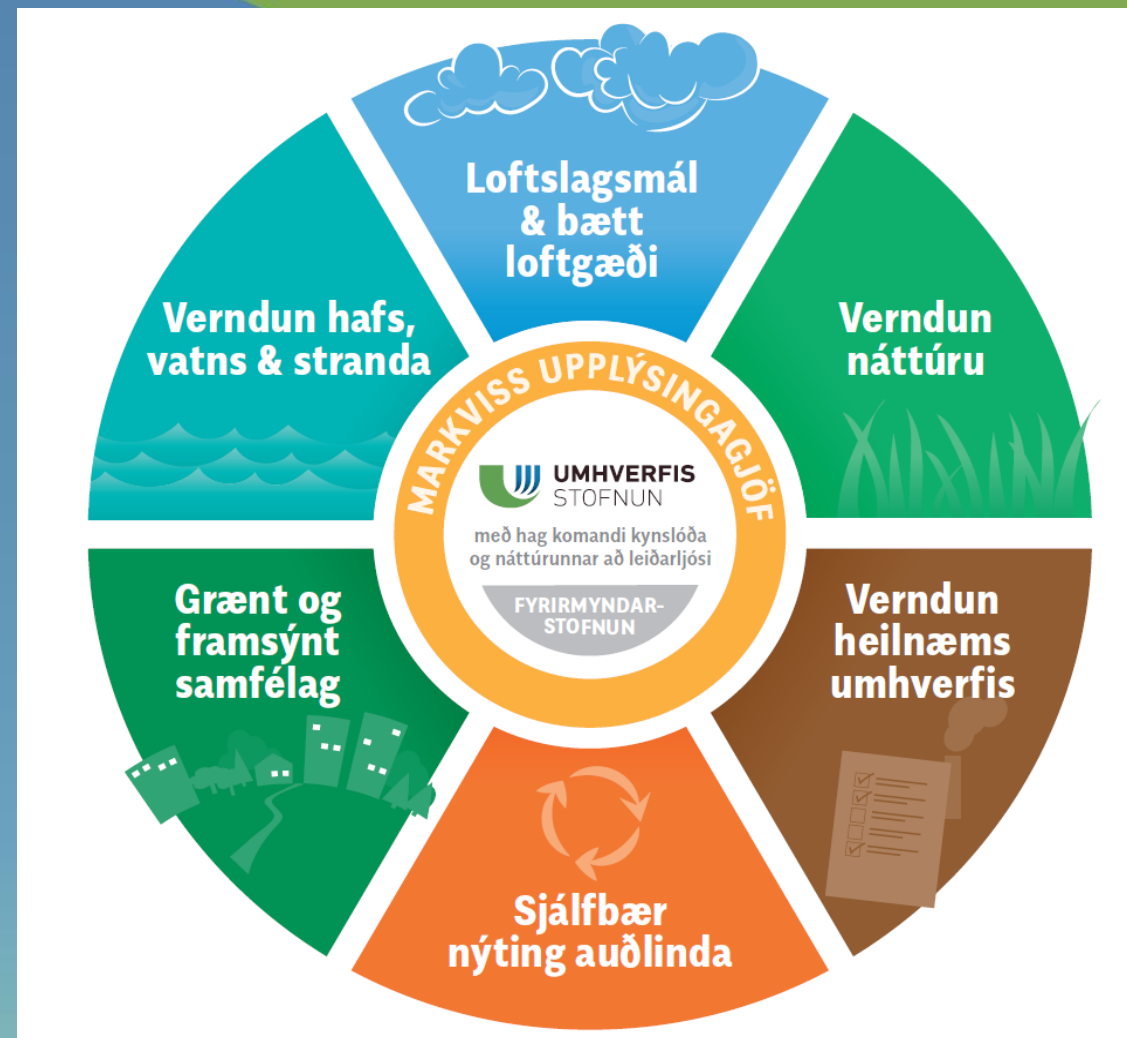
Hvaða svæði?

- Friðlýst svæði
 - Friðlönd, fólkvangar, þjóðgarðar, náttúruvættir
- Svæði sem njóta sérstakrar verndar
- Önnur svæði á náttúruminjaskrá
 - Aðrar náttúruminjar
 - Tillaga að B hluta – Upplýsingar um stöðu mála
- Átak í friðlýsingum – Rammaáætlun
 - Til upplýsinga
- Vistgerðir með hátt verndargildi
 - Búsvæði fugla, gróður,
 - Alþjóðlegir samningar – Bernar, Ramsar,



Umsagnir - Grunnstef

- Umhverfið og almannahagur í fyrirrúmi
- Umhverfisstofnun hefur hag komandi kynslóða og náttúrunnar að leiðarljósi í stefnumótun og störfum stofnunarinnar.
- Hvernig getum við gert hlutina betur með t.t. umhverfisins




Umsögn

- Leiðbeiningar - rýni
 - Vanta einhverjar upplýsingar
 - Lög og reglugerðir
 - Mengun
 - Lýsing á framkvæmdarsvæðum
 - Náttúruverndarsvæði
 - 61.gr
 - Lýsing á svæðum – t.d. Mikilvæg fuglasvæði – vistgerðir
- Ábendingar
 - Fer tillagan eftir lögum (um Náttúruvernd)
 - 61. gr valkostavinna – forðast rask – almannahagsmunir



Umsögn

- Mat
 - Mun tillagan hafa neikvæð umhverfisáhrif
 - Rask á dýralíf, gróðri
 - Framkvæmdir óafturkræfar?
 - Forðast neikvæð umhverfisáhrif
- Leiðbeiningar – hvað má betur fara
 - Hvaða leiðir eru mögulegar til að forðast neikvæð umhverfisáhrif
 - Fara eftir lögum og reglugerður
 - Góður frágangur
 - Framkvæmdir utan varptíma
 - Fella mannvirki að landi



Mismunandi stig

- Aðalskipulag – Stefnumörkun sveitarfélagsins til langs tíma
 - Stefna
 - landnotkun
- Deiliskipulag – Einstakar framkvæmdir
 - Rýni – Hverskonar framkvæmd
 - Er vísað í viðeigandi lög og reglugerðir og mun tillagan miðast við þau.
 - Mun tillagan valda raski?
 - Votlendi, hrauni, birki
 - Raska búsvæðum fugl, selur,
- Hver eru áhrif tillögunnar?
 - Varanleg – óafturkræf -
 - Afturkræf -
 - Framkvæmdaraðil kemur með tillögur að mótvægisáðgerðum



Umsagnir eru „ekki“

- Banna / Stoppa
- Meta og bæta framkvæmdina
- UST er umsagnaraðili – þar sem við komum með ábendingar
- Ábyrgðinn er hjá sveitarfélögum, framkvæmdaraðilum




Valkostir

- UST velur ekki valkost
- Eini kosturinn - að tillagan hafi ekki neikvæð umhverfisáhrif
- UST kemur almennt ekki með lausnir eða útfærslur á verkefnum
- Bendum á valkosti sem hefur minnst umhverfisáhrif



Getum við stytt ferlið? Til umhugsunar

- Verið að kalla eftir skilvirkara ferli
 - Skipulagsferlið tekur langan tíma
- UST veitir umsögn um sama málið á nokkrum stigum
- Stundum er UST að segja sama hlutinn á öllum stigum



Skipulagsferlið – Til umhugsunar

- Lýsing deiliskipulags
 - Geta komið inn áherslur UST á þessu stig t.d.
- Deiliskipulag
 - Stundum er á þessu stigi UST að benda á þætti sem hafa vantað
 - Tillaga kemur ekki aftur inn á borð til UST



Færsla á áherslum

- Öðruvísi áherslur

- Forsendur
- Lög
- Lýsing á svæði

- Mat á áhrifum tillögu á umhverfi
- Mat á umhverfisskýrslu tillagna
- Leiðbeiningar
- Ábendingar






Ósk um umsögn

- Í dag koma umsagnaróskir með tölvupósti og/eða pósti
- Gögn á pappírsformi, skönnuð gögn, pdf
- Umsagnarbeiðnir

Mótaka umsagna í gegnum þjónustugátt

- Umsagnir í gegnum gáttina
- Þjónustugáttin
 - Megin áherslur UST og leiðbeiningar
 - Hvaða lög og reglugerðir
 - Kortasjár
 - Lykil áherslur og leiðbeiningar
 - Flýttir fyrir allri gagnavinnu innan UST
- Markmið og kostir
 - Veita betri þjónustu
 - Skýrar áherslur UST – aukið gagnsæi
 - Fækka umsögnum – þurfa ekki að senda inn beiðnir til UST
 - Afgreiðslutími styttest
 - Betri umsagnir
 - Meiri áhersla á aðalatriðin
 - Áhættugreining fyrr í ferlinu





Rjúpnaveiðitíminn stendur yfir

Nánari upplýsingar

Matarsóunarrannsókn

Umhverfisstofnun vinnur að rannsókn á umfangi matarsóunar á Íslandi

Þekkir þú hættumerkin?

Lærðu að þekkja hættumerkin níu.

Íslykill

Kennitala:

Sláðu inn kennitölu

Íslykill:

Sláðu inn Íslykil



Staðfesta

Mig vantar íslykil

Rafræn skilríki

Skilríki í síma:

7 stafa símanúmer, síminn ólæstur

Innskrá

Skilríki á korti:

Staðfesta

Mig vantar rafræn skilríki

Velkomin(n) Axel
Benediktsson



Um Þjónustugátt Umhverfisstofnunar

Þjónustugáttin veitir einstaklingum, fyrirtækjum og stofnunum aukið aðgengi að rafrænni þjónustu. Viðskiptavinir og tengiliðir geta fyllt út umsóknir og þjónustubeiðnir og fylgst með framvindu mála sinna.

Viðskiptavinir geta síðan bætt við athugasemdum eða fylgiskjólum við sitt mál síðar á ferlinu. Gáttinni er ætlað að auka aðgengi og þjónustu en einnig stytta málshraða.

Tenglar

- Heimasíða Umhverfisstofnunar
- Málshraði
- Leiðbeiningar

Þjónustugátt Umhverfisstofnunar

Velkomin inn á þjónustugátt Umhverfisstofnunar. Hér getur fólk, fyrirtæki eða aðrar stofnanir, sótt alla þá rafrænu þjónustu sem er í boði s.s. leyfisumsóknir eða aðgang að gögnum.

Gáttinni er ætlað að auka aðgengi viðskiptavina að þjónustu Umhverfisstofnunar og flýta afgreiðslu mála. Hér getur þú fylgst með þínum málum og fylgt þeim eftir með athugasemdum eða fylgigögnum.



Mín mál

Málistinn þinn er tómur. Eftir að mál hafa verið skráð þá munu þau birtast hér.

Innhólf

Engin skilaboð eru til þín í augnablikinu

Velkomin(n) Axel
Benediktsson



Stofnanir

1. Umhverfisstofnun

Um Þjónustugátt Umhverfisstofnunar

Þjónustugáttin veitir einstaklingum, fyrirtækjum og stofnunum aukið aðgengi að rafrænni þjónustu. Viðskiptavinir og tengiliðir geta fyllt út umsóknir og þjónustubeiðnir og fylgst með framvindu mála sinna.

Viðskiptavinir geta síðan bætt við athugasemdum eða fylgiskjölum við sitt mál síðar á ferlinu. Gáttinni er ætlað að auka aðgengi og þjónustu en einnig stytta málshraða.

Tenglar

- Heimasíða Umhverfisstofnunar
- Málshraði
- Leiðbeiningar

Umsóknir & eyðublöð

Umhverfisstofnun

Almennt

- Akstur utan vega
- Beiðni um aðgang að gögnum
- Off-road driving
- Ösk um umsógn - Skipulagstillögur

Leyfi vegna erfðabreyttra lífvera og örvera

- Tilkynning um breytingu á afmarkaðri notkun erfðabreyttra lífvera, annarra en örvera
- Tilkynning um breytingu á afmarkaðri notkun erfðabreyttra örvera
- Umsókn um leyfi til afmarkaðrar notkunar erfðabreyttra lífvera í flokki I-III
- Umsókn um leyfi til afmarkaðrar notkunar erfðabreyttra örvera í flokki II
- Umsókn um leyfi til afmarkaðrar notkunar erfðabreyttra örvera í flokki III

Leyfi á friðlýstum svæðum

- Leyfi fyrir ljósmynda- eða kvikmyndatöku á friðlýstum svæðum
- Leyfi fyrir starfsemi á friðlýstum svæðum
- Leyfi til framkvæmda á friðlýstum svæðum
- Leyfi til rannsókna á friðlýstum svæðum
- Operational license for protected areas
- Photography and cinematography in protected areas
- Research in protected areas
- Umsókn um leyfi til ljósmyndunar friðaðra fugla

Notendaleyfi

- Umsókn um notendaleyfi fyrir plöntuverndarvörum
- Umsókn um notendaleyfi fyrir útrýmingarefnum

Starfsleyfi

- Almenn umsókn um starfsleyfi
- Almenn umsókn um starfsleyfi fyrir urðunarstað
- Færsla starfsleyfis
- Niðurfelling starfsleyfis
- Tilkynning um fyrirhugaða breytingu á starfsemi

Svanurinn

- Svanurinn - Svansleyfi

Velkomin(n) Axel
Benediktsson


Umsóknar hlutar

1. Upplýsingar
2. Mun tillagan hafa áhrif á friðlýst svæði, s.s þjóðgarða, friðlönd, náttúruvætti, fólkvanga?
3. Liggur tillögunsvæðið fyrir utan friðlýst svæði en mun hafa áhrif á friðlýst svæði á einhvern hátt?
4. Er tillagan innan svæða að tillögu Ní á framkvæmdaáætlun (B-hluta) náttúruminjaskrár?
5. Mun tillagan hafa áhrif á svæði á náttúruminjaskrá sem fellur undir aðrar náttúruminjar?
6. Mun tillagan hafa áhrif á votlendi sem nýtur sérstakrar verndar skv. 61. gr laga nr. 60/2013 um náttúruvernd?
7. Mun tillagan hafa áhrif á stöðuvötn, tjarnir eða leirur sem njóta sérstakrar verndar?
8. Mun tillagan hafa áhrif á birkiskóga sem njóta sérstakrar verndar skv. 61. gr laga nr. 60/2013 um náttúruvernd

Ósk um umsögn

Upplýsingar

Skipulagsfulltrúi/byggingarfu

*

Sveitarfélag *

Netfang

skipulagsfulltrúa/byggingarfulltrúa

*

Upplýsingar um og heiti

skipulagstillögu *

10,000 slög eftir

Frestur til að skila inn

umsögn dags *

Flokkur

 Aðalskipulag (tillaga/lýsing/breyting)
 Deiliskipulag (tillaga/lýsing/ breyting)
 Framkvæmdir

Mun tillagan hafa áhrif á friðlýst svæði, s.s þjóðgarða, friðlönd, náttúruvætti, fólkvanga?



Liggur tillögunsvæðið fyrir utan friðlýst svæði en mun hafa áhrif á friðlýst svæði á einhvern hátt?



Er tillagan innan svæða að tillögu Ní á framkvæmdaáætlun (B-hluta) náttúruminjaskrár?



Mun tillagan hafa áhrif á svæði á náttúruminjaskrá sem fellur undir aðrar náttúruminjar?



gervigga og hraunhella sem njóta sérstakrar verndar?

10. Mun tillagan hafa áhrif á fossa og nánasta umhverfi þeirra?

11. Mun tillagan raska vistgerðum með hátt verndargildi?

12. Mun tillagan hafa áhrif á fuglalíf?

13. Mun tillagan hafa áhrif á búsvæði sela?

14. Mun tillagan hafa áhrif á yfirborðsvatn, grunnvatn, árósavatn og/eða strandsjó?

15. Mun tillagan hafa áhrif á bakkagróður áa og/ eða stöðuvatna?

16. Gerir tillagan ráð fyrir girðingum eða mannvirkjum á vatns-, ár- eða sjávarbakka?

17. Gerir tillagan ráð fyrir nýjum áningarstað fyrir ferðamenn?

18. Er umfjöllun um fráveitu?

19. Gerir tillagan ráð fyrir nýjum efnistökuastað?

20. Gefur deiliskipulagstillagan tilefni til verndunar náttúruminja, náttúruvafars og gróðurs vegna náttúrulegs gildis með hverfisvernd?

21. Mun tillagan hafa áhrif á landslag og áskýnd svæðis?

22. Gerir tillagan ráð fyrir

Mun tillagan hafa áhrif á votlendi sem nýtur sérstakrar verndar skv. 61. gr laga nr. 60/2013 um náttúruvernd? 

Spurning Já

Nei

Skýringar, ef við á

1,000 slög eftir

Hægt er að sjá staðsetningu votlendis sem nýtur sérstakrar verndar og fellur undir 61.gr laga nr. 60/2013 um náttúruvernd í kortasjá [Náttúrufræðistofnunar https://serstokvernd.ni.is/](https://serstokvernd.ni.is/)

Lög: Í 61. gr. laganna er kveðið á um sérstaka vernd votlendis, svo sem hallamýrar, flóar, flæðimýrar, rústamýrar, sem eru 20.000 m² að flatarmáli eða stærri. Skv. 3. mgr. ber að forðast röskun votlendis, sem undir greinina falla, nema brýna nauðsyn beri til og ljóst að aðrir kostir séu ekki fyrir hendi. Í greinargerð með frumvarpi til laga um náttúruvernd er með orðalaginu „brýn nauðsyn“ lögð áhersla á að [einungis mjög ríkir hagsmunir](#) geti réttlætt röskun og þá fyrst og [fremst brýnir almannahagsmunir](#).

Hér er hægt að sjá lög nr. 60/2013 um náttúruvernd þar sem fjallað nánar um 61. gr laganna <https://www.althingi.is/lagas/nuna/2013060.html>

Ábendingar: Ef votlendi er á skipulagssvæðinu þarf að taka það fram og mikilvægt er að það komi fram hvaða leiðir verði farnar til þess að forðast rask votlendisins sbr. 61. gr. náttúruverndarlaga og hvaða valkostir séu skoðaðir. Umhverfisstofnun bendir á að ef tillagan gerir ráð fyrir röskun á votlendi þurfi að rökstyðja þá ákvörðun og gera grein fyrir öðrum kostum sem skoðaðir hafa verið sem mögulegir valkostir við útfærslu framkvæmdarinnar og ástæðum þess að þeir urðu ekki fyrir valinu.

Mun tillagan hafa áhrif á stöðuvötn, tjarnir eða leirur sem njóta sérstakrar verndar? 

Mun tillagan hafa áhrif á birkiskóga sem njóta sérstakrar verndar skv. 61. gr laga nr. 60/2013 um náttúruvernd 

Mun tillagan hafa áhrif á eldvörp, eldhraun, gervigga og hraunhella sem njóta sérstakrar verndar? 