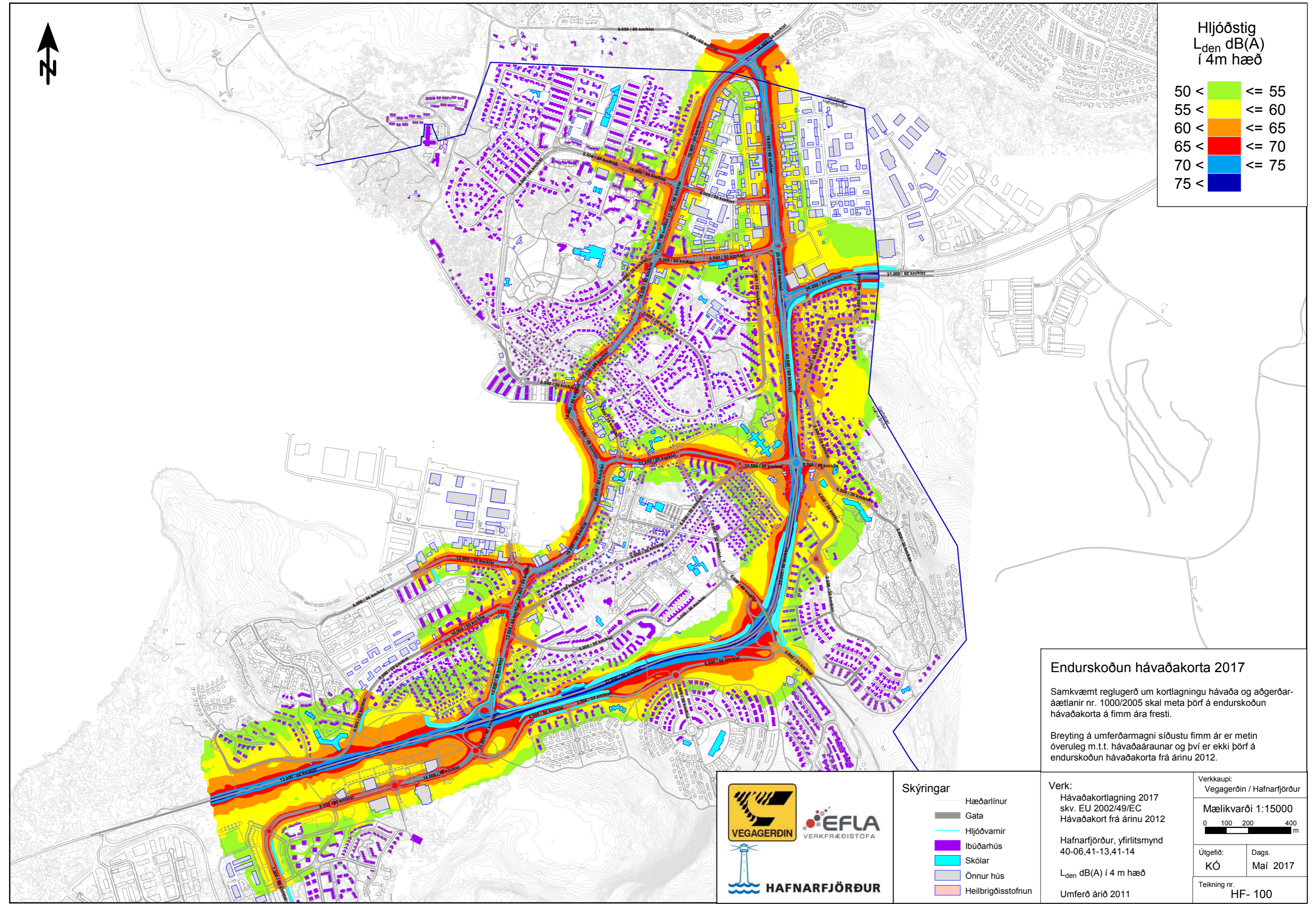
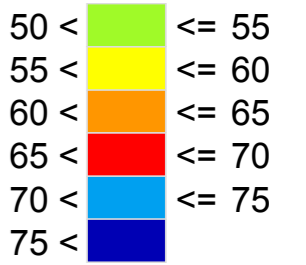




Hljóðstig
L_{den} dB(A)
í 4m hæð



Endurskoðun hávaðakorta 2017

Samkvæmt reglugerð um kortlagningu hávaða og aðgerðar-
áætlanir nr. 1000/2005 skal meta þörf á endurskoðun
hávaðakorta á fimm ára fresti.

Breyting á umferðarmagni síðustu fimm ár er metin
óveruleg m.t.t. hávaðaáraunar og því er ekki þörf á
endurskoðun hávaðakorta frá árinu 2012.

- Skýringar**
- Hæðarlínur
 - Gata
 - Hljóðvarnir
 - Íbúðarhús
 - Skólar
 - Önnur hús
 - Heilbrigðisstofnun

Verk:
Hávaðakortlagning 2017
skv. EU 2002/49/EC
Hávaðakort frá árinu 2012

Hafnarfjörður, yfirlitsmynd
40-06,41-13,41-14

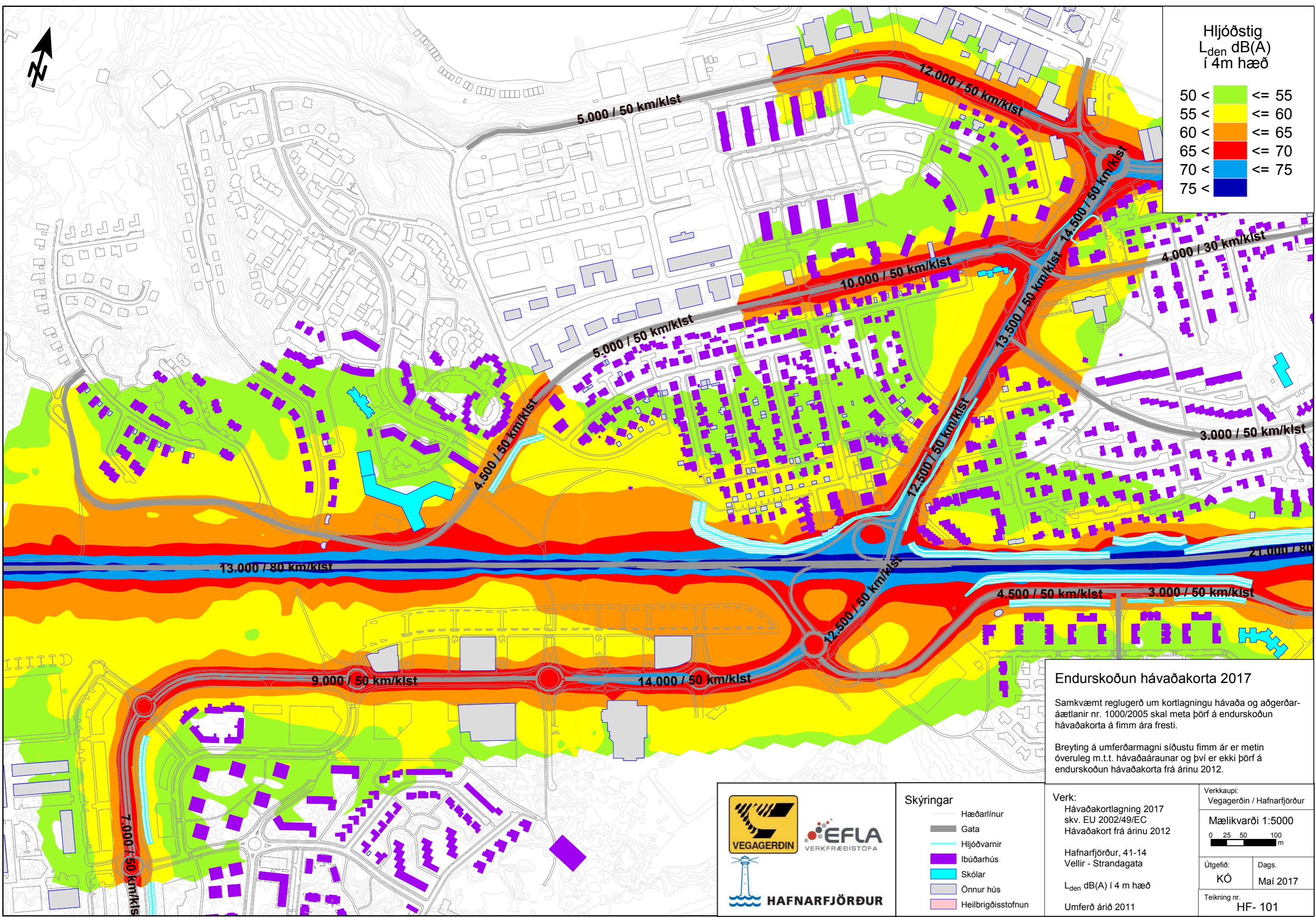
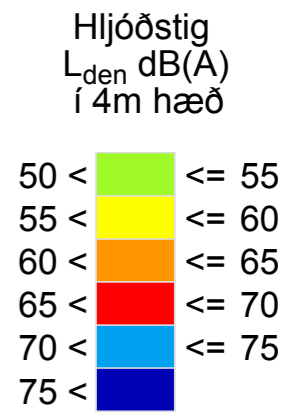
L_{den} dB(A) í 4 m hæð
Umferð árið 2011

Verkaupi:
Vegagerðin / Hafnarfjörður

Mælikvarði 1:15000

Útgefið: Dags.
KÓ Maí 2017

Teikning nr.
HF- 100



Endurskoðun hávaðakorta 2017

Samkvæmt reglugerð um kortlagningu hávaða og aðgerðar-
áætlanir nr. 1000/2005 skal meta þörf á endurskoðun
hávaðakorta á fimm ára fresti.

Breyting á umferðarmagni síðustu fimm ár er metin
óveruleg m.t.t. hávaðaáraunar og því er ekki þörf á
endurskoðun hávaðakorta frá árinu 2012.

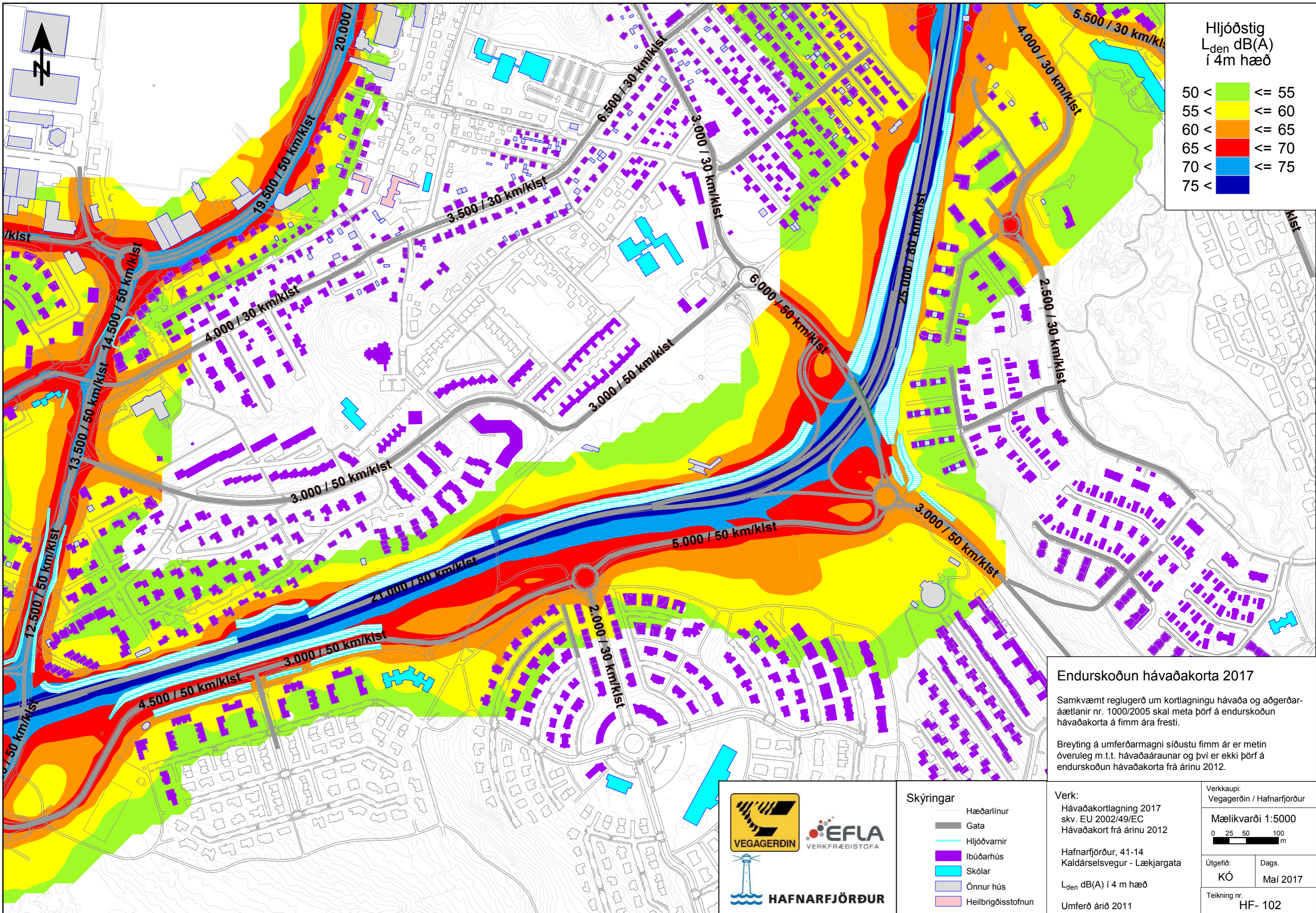
- Skýringar
- Hæðarlínur
 - Gata
 - Hljóðvarnir
 - Íbúðarhús
 - Skólar
 - Önnur hús
 - Heilbrigðisstofnun

Verk:
Hávaðakortlagning 2017
skv. EU 2002/49/EC
Hávaðakort frá árinu 2012

Hafnarfjörður, 41-14
Vellir - Strandagata

L_{den} dB(A) í 4 m hæð
Umferð árið 2011

Verkaupi: Vegagerðin / Hafnarfjörður	
Mælikvarði 1:5000	
0 25 50 100 m	
Útgefið: KÓ	Dags: Maí 2017
Teikning nr. HF- 101	



Hljóðstig
L_{den} dB(A)
í 4m hæð

50 <		<= 55
55 <		<= 60
60 <		<= 65
65 <		<= 70
70 <		<= 75
75 <		

Endurskoðun hávaðakorta 2017

Samkvæmt reglugerð um kortlagningu hávaða og aðgerðar-áætlanir nr. 1000/2005 skal meta þörf á endurskoðun hávaðakorta á fimm ára fresti.

Breyting á umferðarmagni síðustu fimm ár er metin óveruleg m.t.t. hávaðaáraunar og því er ekki þörf á endurskoðun hávaðakorta frá árinu 2012.

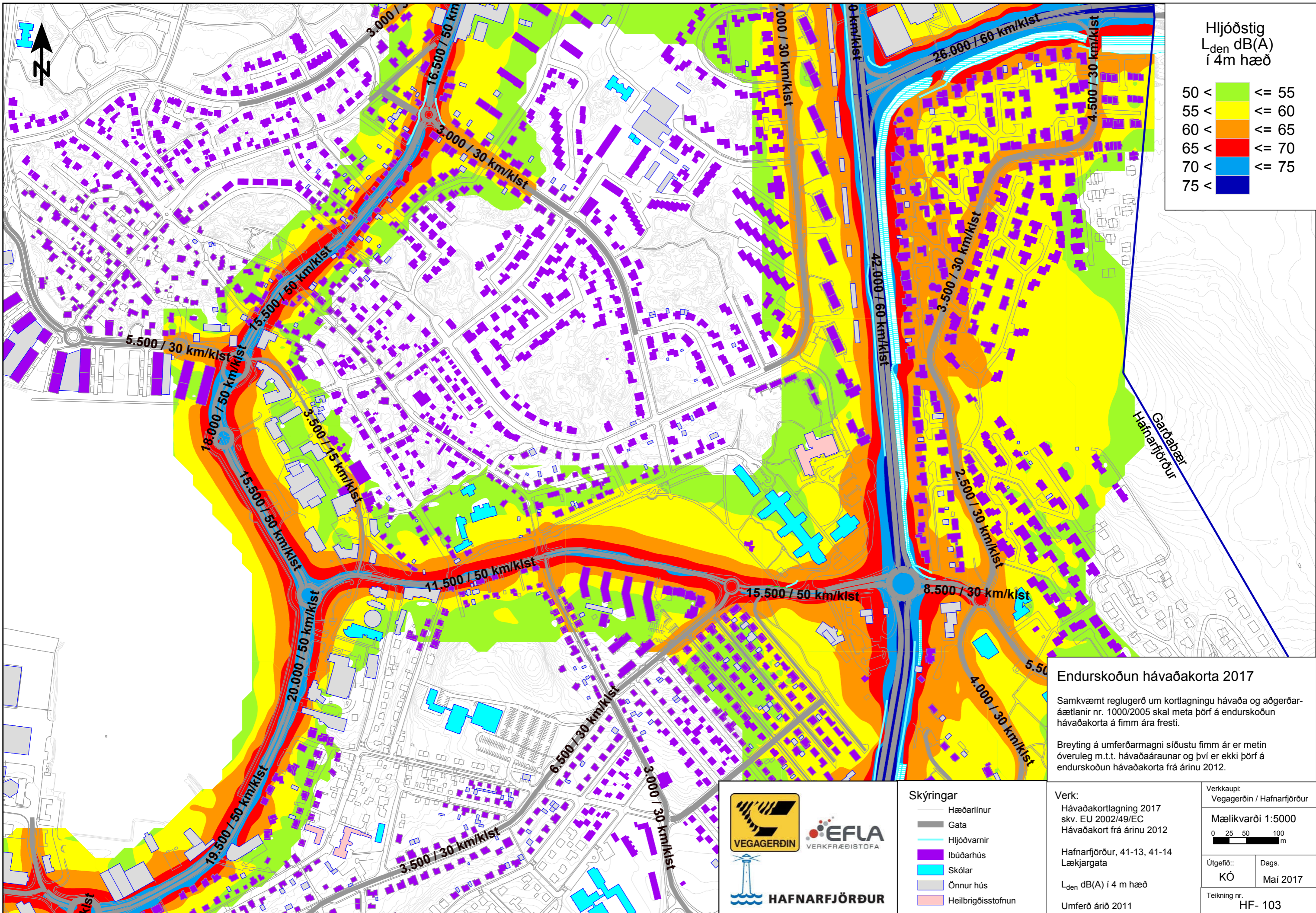
- Skýringar**
- Hæðarlínur
 - Gata
 - Hljóðvarnir
 - Íbúðarhús
 - Skólar
 - Önnur hús
 - Heilbrigðisstofnun

Verk:
Hávaðakortlagning 2017
skv. EU 2002/49/EC
Hávaðakort frá árinu 2012

Hafnarfjörður, 41-14
Kaldárselsvegur - Lækjargata

L_{den} dB(A) í 4 m hæð
Umferð árið 2011

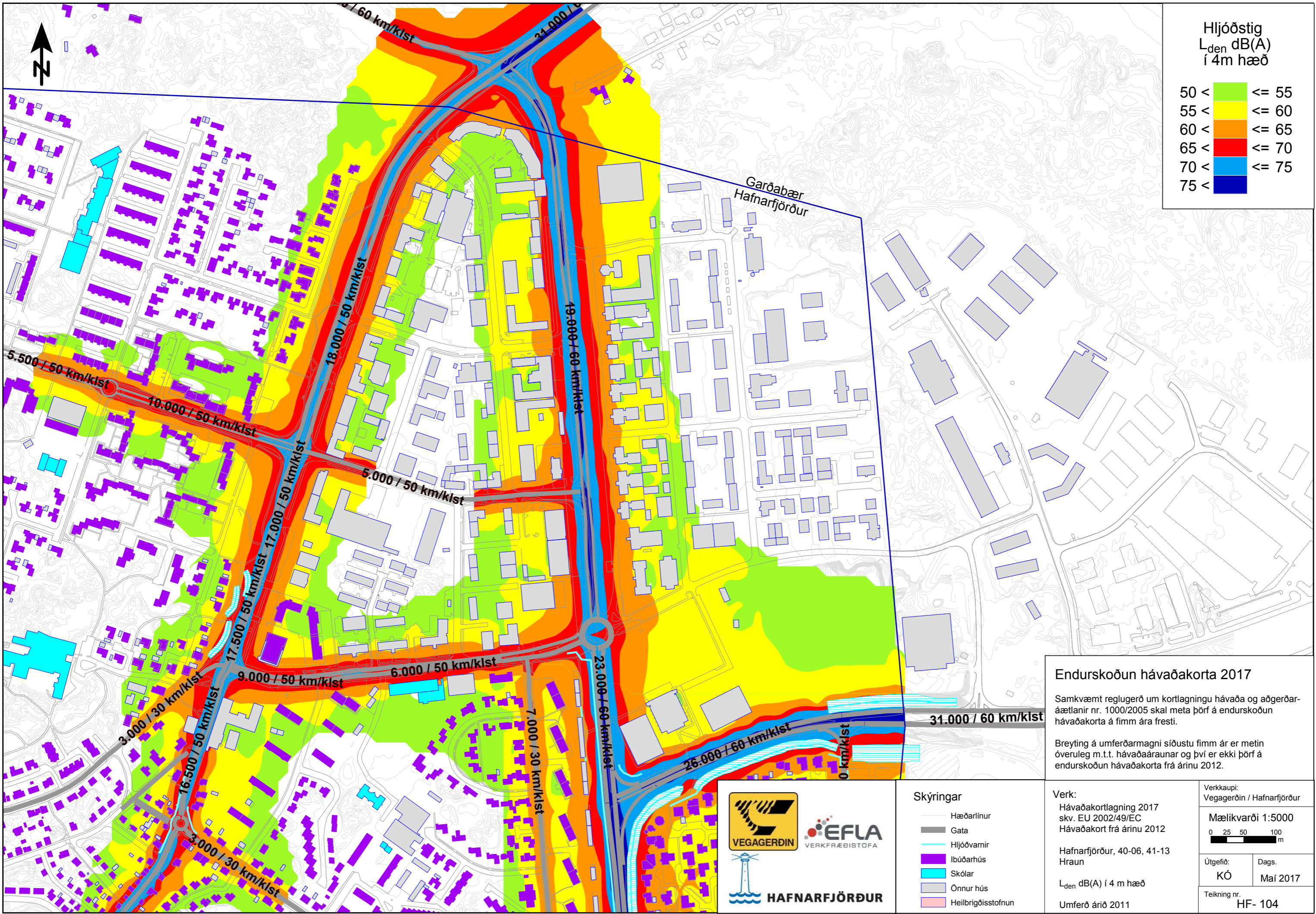
Verkaupi: Vegagerðin / Hafnarfjörður	
Mælikvarði 1:5000	
0 25 50 100 m	
Útgefið: KÓ	Dags. Maí 2017
Teikning nr. HF- 102	



Endurskoðun hávaðakorta 2017

Samkvæmt reglugerð um kortlagningu hávaða og aðgerðar-
 áætlanir nr. 1000/2005 skal meta þörf á endurskoðun
 hávaðakorta á fimm ára fresti.

Breyting á umferðarmagni síðustu fimm ár er metin
 óveruleg m.t.t. hávaðaáraunar og því er ekki þörf á
 endurskoðun hávaðakorta frá árinu 2012.



Hljóðstig
L_{den} dB(A)
í 4m hæð

50 <		<= 55
55 <		<= 60
60 <		<= 65
65 <		<= 70
70 <		<= 75
75 <		

Endurskoðun hávaðakorta 2017

Samkvæmt reglugerð um kortlagningu hávaða og aðgerðar-áætlanir nr. 1000/2005 skal meta þörf á endurskoðun hávaðakorta á fimm ára fresti.

Breyting á umferðarmagni síðustu fimm ár er metin óveruleg m.t.t. hávaðaáraunar og því er ekki þörf á endurskoðun hávaðakorta frá árinu 2012.

Skýringar

	Hæðarlínur
	Gata
	Hljóðvarnir
	Ibúðarhús
	Skólar
	Önnur hús
	Heilbrigðisstofnun

Verk:
Hávaðakortlagning 2017
skv. EU 2002/49/EC
Hávaðakort frá árinu 2012

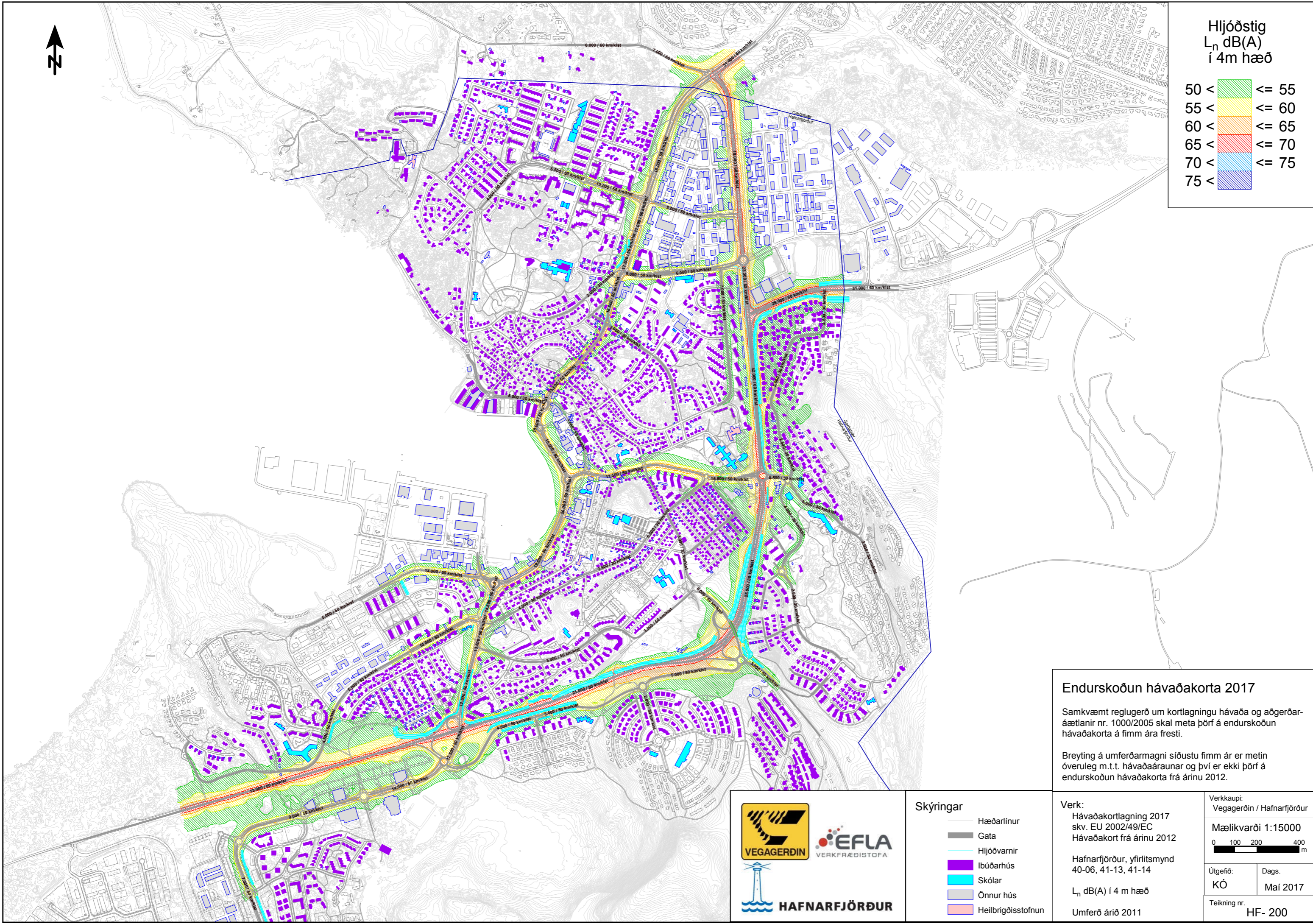

Hafnarfjörður, 40-06, 41-13
Hraun

L_{den} dB(A) í 4 m hæð
Umferð árið 2011

Verkaupi: Vegagerðin / Hafnarfjörður	
Mælikvarði 1:5000	
0 25 50 100 m	
Útgefið:	Dags.
KÓ	Mai 2017
Teikning nr. HF- 104	



Hljóðstig
 L_n dB(A)
í 4m hæð



Endurskoðun hávaðakorta 2017

Samkvæmt reglugerð um kortlagningu hávaða og aðgerðar-
áætlanir nr. 1000/2005 skal meta þörf á endurskoðun
hávaðakorta á fimm ára fresti.

Breyting á umferðarmagni síðustu fimm ár er metin
óveruleg m.t.t. hávaðaáráunar og því er ekki þörf á
endurskoðun hávaðakorta frá árinu 2012.



- Skýringar
- Hæðarlínur
 - Gata
 - Hljóðvarnir
 - Íbúðarhús
 - Skólar
 - Önnur hús
 - Heilbrigðisstofnun

Verk:
Hávaðakortlagning 2017
skv. EU 2002/49/EC
Hávaðakort frá árinu 2012

Hafnarfjörður, yfirlitsmynd
40-06, 41-13, 41-14

L_n dB(A) í 4 m hæð

Umferð árið 2011

Verkkaupi:
Vegagerðin / Hafnarfjörður

Mælikvarði 1:15000

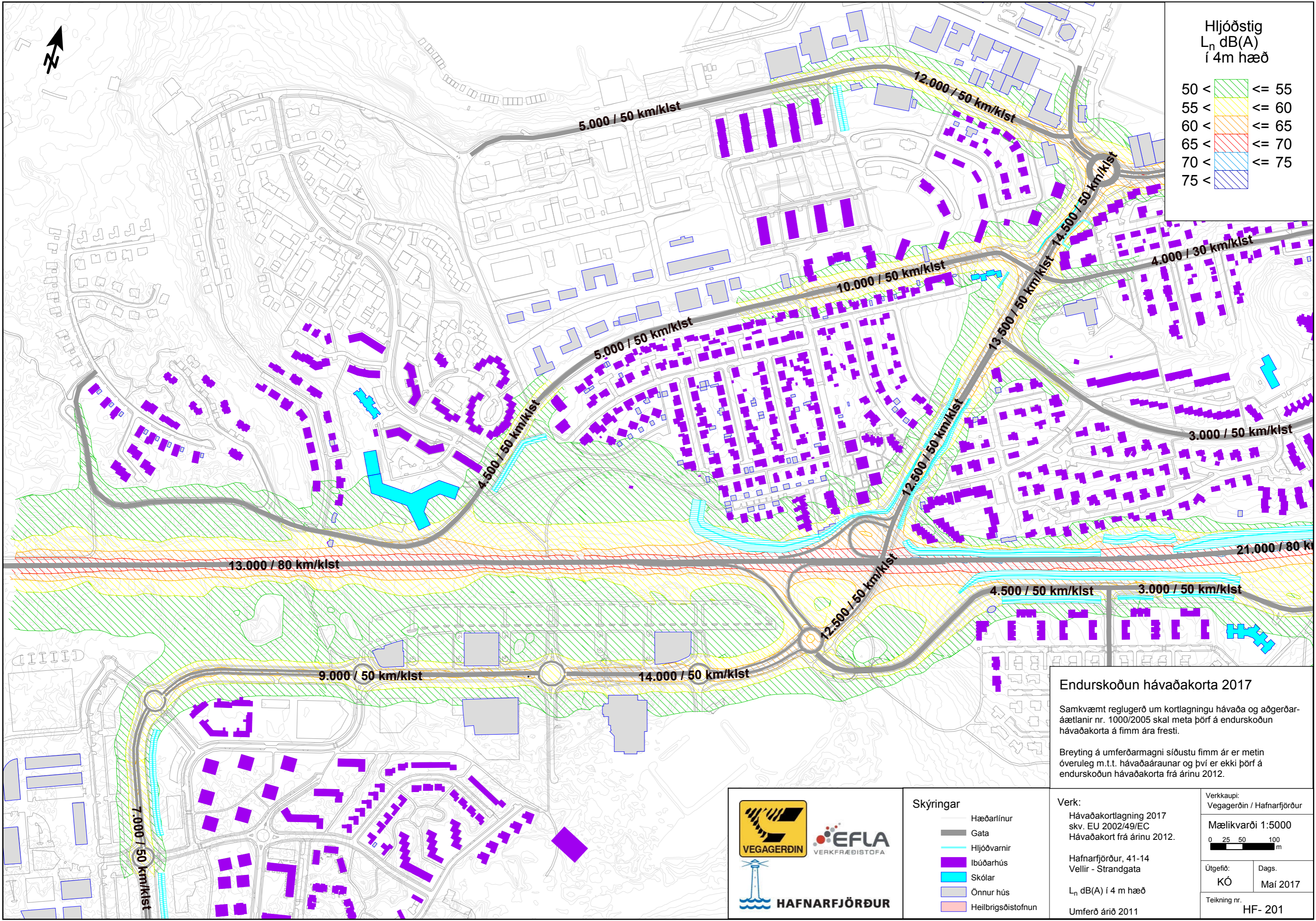
Útgefið: Dags.
KÓ Maí 2017

Teikning nr. HF- 200



Hljóðstig
 L_n dB(A)
í 4m hæð

50 <		<= 55
55 <		<= 60
60 <		<= 65
65 <		<= 70
70 <		<= 75
75 <		<= 75



Endurskoðun hávaðakorta 2017

Samkvæmt reglugerð um kortlagningu hávaða og aðgerðar-
áætlanir nr. 1000/2005 skal meta þörf á endurskoðun
hávaðakorta á fimm ára fresti.

Breyting á umferðarmagni síðustu fimm ár er metin
óveruleg m.t.t. hávaðaáraunar og því er ekki þörf á
endurskoðun hávaðakorta frá árinu 2012.

Skýringar

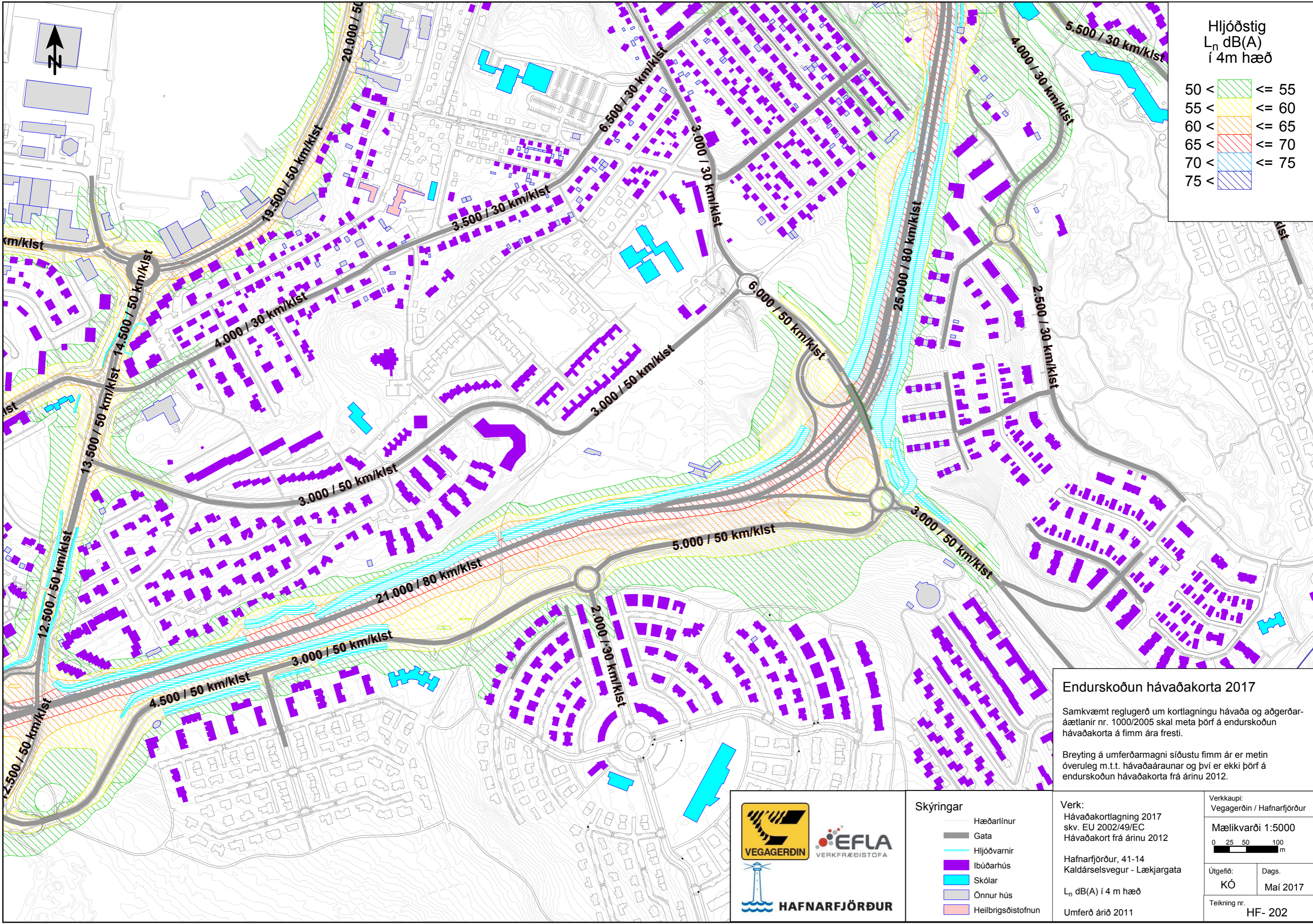
	Hæðarlínur
	Gata
	Hljóðvarnir
	Ibúðarhús
	Skólar
	Önnur hús
	Heilbrigðisstofnun

Verk:
Hávaðakortlagning 2017
skv. EU 2002/49/EC
Hávaðakort frá árinu 2012.

Hafnarfjörður, 41-14
Vellir - Strandgata

L_n dB(A) í 4 m hæð
Umferð árið 2011

Verkkaupi: Vegagerðin / Hafnarfjörður	
Mælikvarði 1:5000	
Útgefið:	Dags.
KÓ	Mái 2017
Teikning nr.	HF- 201



Hljóðstig
L_n dB(A)
í 4m hæð

50 <		<= 55
55 <		<= 60
60 <		<= 65
65 <		<= 70
70 <		<= 75
75 <		

Endurskoðun hávaðakorta 2017

Samkvæmt reglugerð um kortlagningu hávaða og aðgerðar-
áætlanir nr. 1000/2005 skal meta þörf á endurskoðun
hávaðakorta á fimm ára fresti.

Breyting á umferðarmagni síðustu fimm ár er metin
óveruleg m.t.t. hávaðaáraunar og því er ekki þörf á
endurskoðun hávaðakorta frá árinu 2012.

Skýringar

	Hæðarlínur
	Gata
	Hljóðvarnir
	Ibúðarhús
	Skólar
	Önnur hús
	Heilbrigðisstofnun

Verk:
Hávaðakortlagning 2017
skv. EU 2002/49/EC
Hávaðakort frá árinu 2012

Hafnarfjörður, 41-14
Kaldárselsvegur - Lækjargata

L_n dB(A) í 4 m hæð

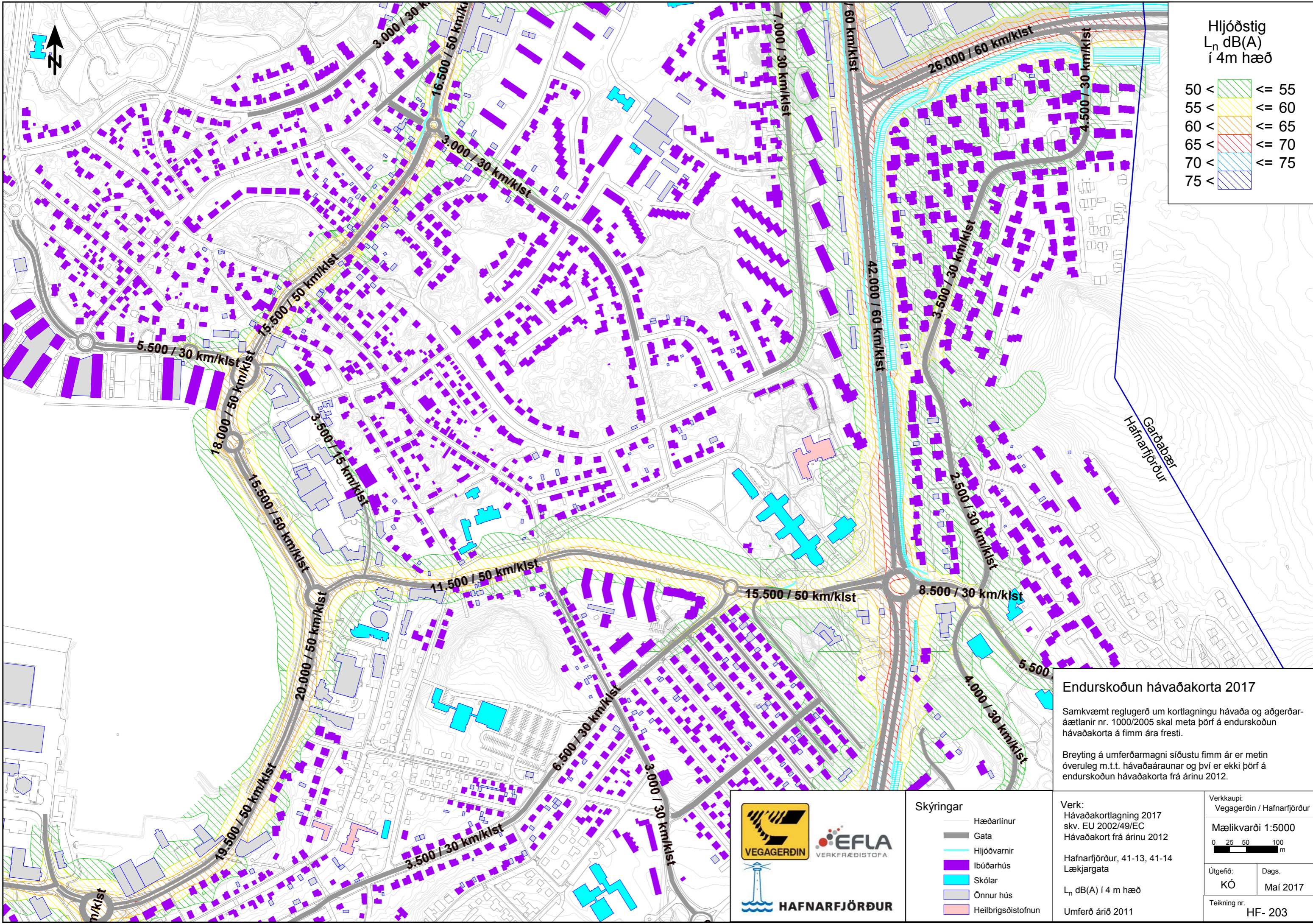
Umferð árið 2011

Verkkaupi:
Vegagerðin / Hafnarfjörður

Mælikvarði 1:5000

0 25 50 100 m

Útgefið:	Dags.
KÓ	Maí 2017
Teikning nr.	HF- 202

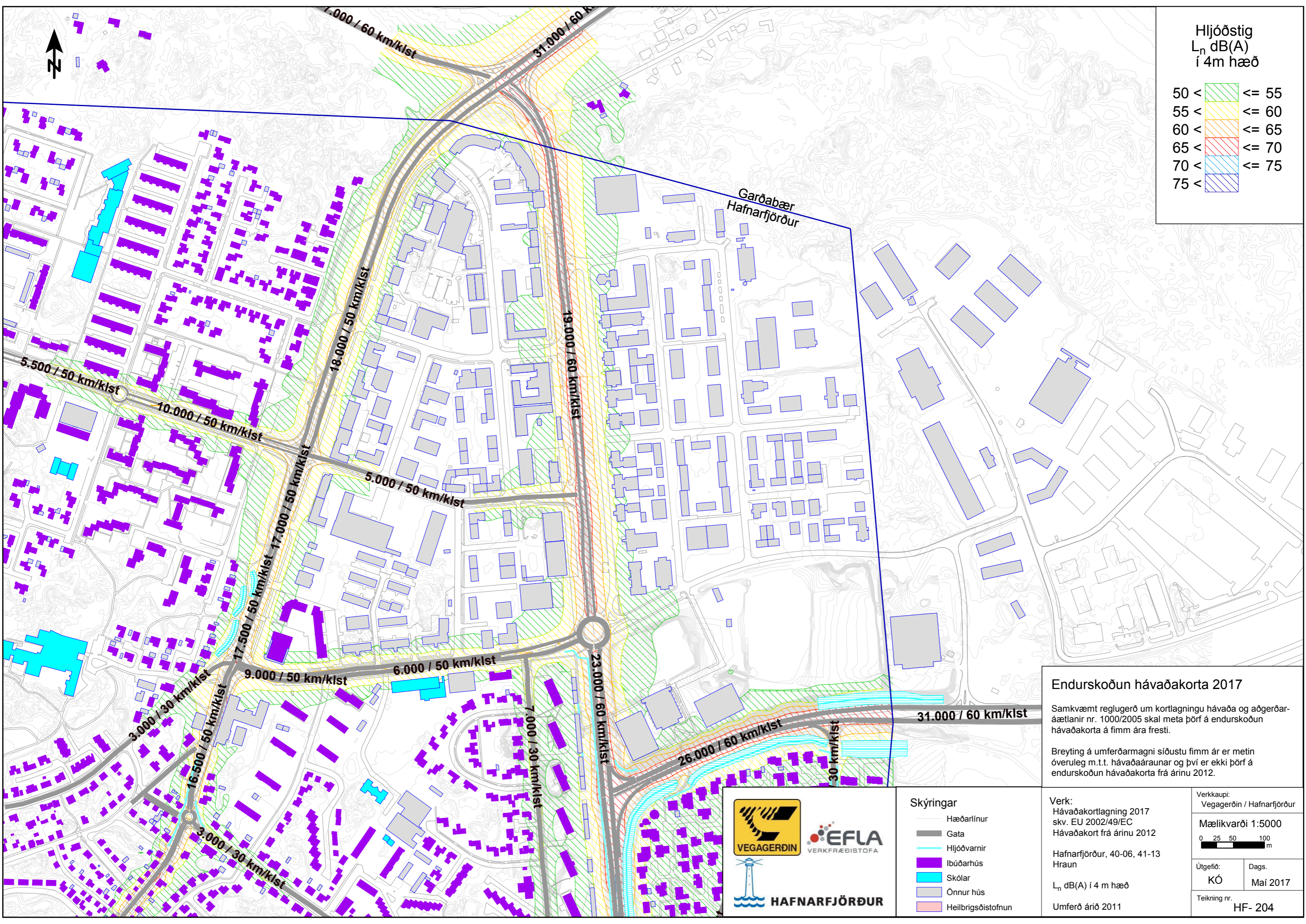


Endurskoðun hávaðakorta 2017

Samkvæmt reglugerð um kortlagningu hávaða og aðgerðar-
ætlanir nr. 1000/2005 skal meta þörf á endurskoðun
hávaðakorta á fimm ára fresti.

Breyting á umferðarmagni síðustu fimm ár er metin
óveruleg m.t.t. hávaðaáraunar og því er ekki þörf á
endurskoðun hávaðakorta frá árinu 2012.





Hljóðstig
L_n dB(A)
í 4m hæð

50 <		<= 55
55 <		<= 60
60 <		<= 65
65 <		<= 70
70 <		<= 75
75 <		

Endurskoðun hávaðakorta 2017

Samkvæmt reglugerð um kortlagningu hávaða og aðgerðar-
áætlanir nr. 1000/2005 skal meta þörf á endurskoðun
hávaðakorta á fimm ára fresti.

Breyting á umferðarmagni síðustu fimm ár er metin
óveruleg m.t.t. hávaðaáraunar og því er ekki þörf á
endurskoðun hávaðakorta frá árinu 2012.

Skýringar

	Hæðarlínur
	Gata
	Hljóðvarnir
	Ibúðarhús
	Skólar
	Önnur hús
	Heilbrigðisstofnun

Verk:
Hávaðakortlagning 2017
skv. EU 2002/49/EC
Hávaðakort frá árinu 2012

Hafnarfjörður, 40-06, 41-13
Hraun

L_n dB(A) í 4 m hæð

Umferð árið 2011

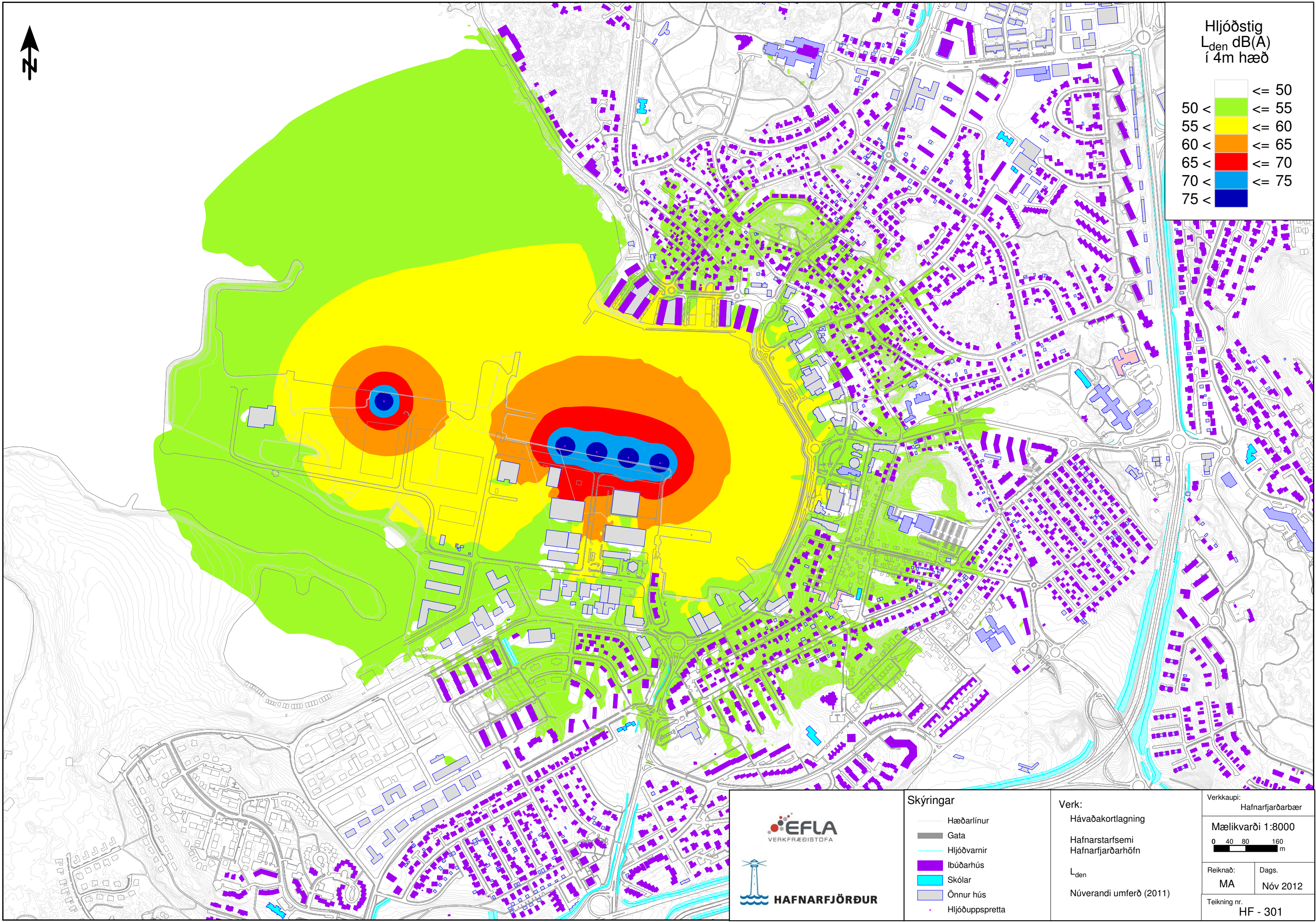
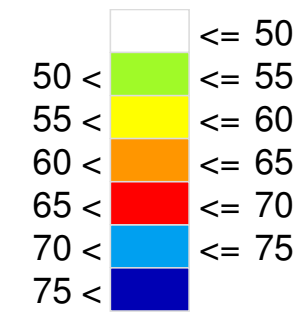
Verkkaupi:
Vegagerðin / Hafnarfjörður

Mælikvarði 1:5000

Útgefið:	Dags.
KÓ	Maí 2017
Teikning nr.	HF- 204



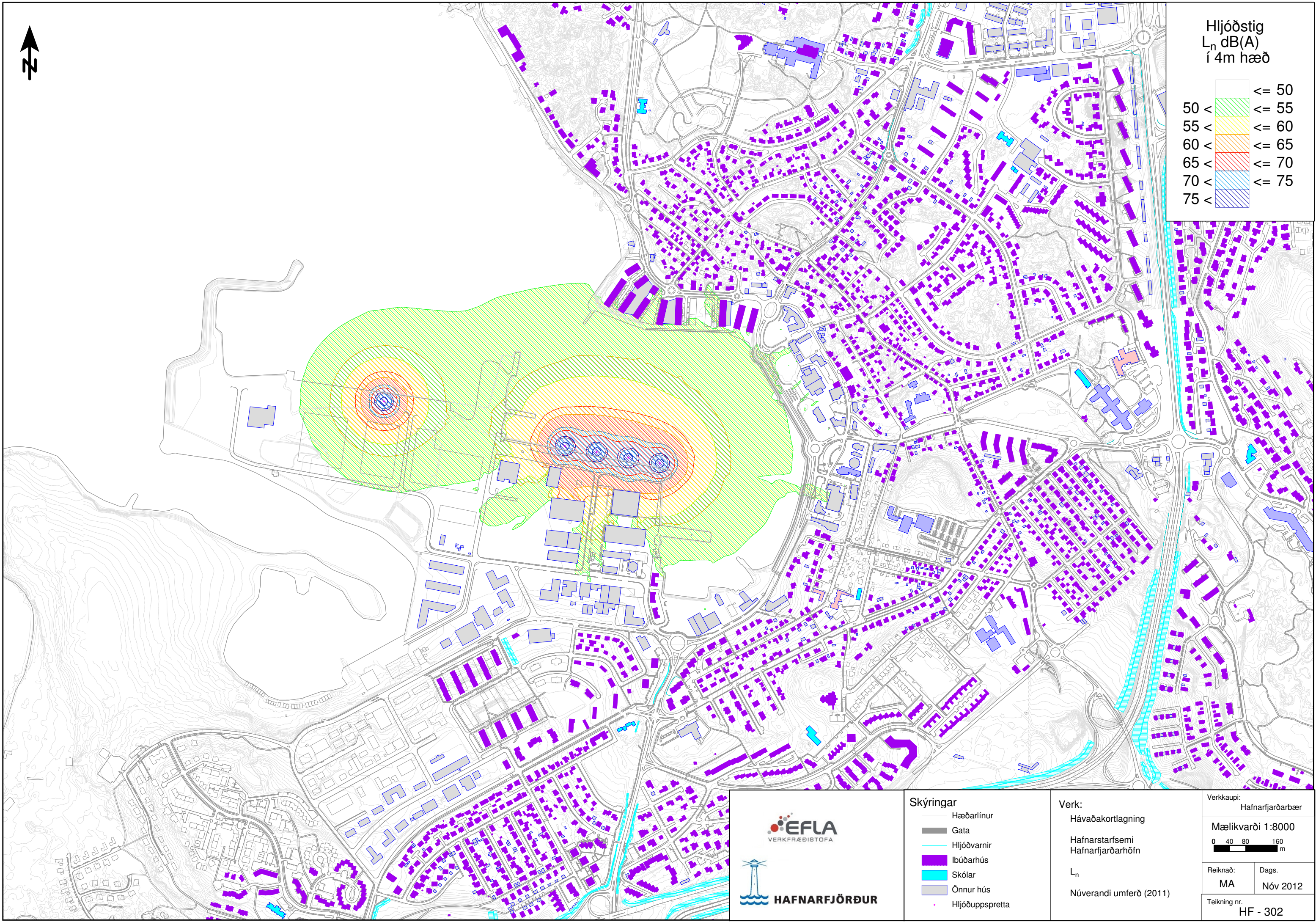
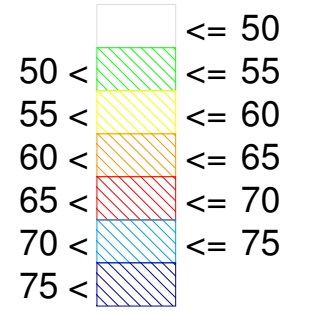
Hljóðstig
 L_{den} dB(A)
í 4m hæð



 	Skýringar	Verk:	Verkkaupi:
	<ul style="list-style-type: none">HæðarlínurGataHljóðvarnirIbúðarhúsSkólarÖnnur húsHljóðuppspretta	Hávaðakortlagning Hafnarstarfsemi Hafnarfjarðarhöfn L_{den} Núverandi umferð (2011)	Hafnarfjarðarbær Mælikvarði 1:8000 0 40 80 160 m
			Teikning nr. HF - 301



Hljóðstig
 L_n dB(A)
í 4m hæð



- Skýringar**
- Hæðarlínur
 - Gata
 - Hljóðvarnir
 - Ibúðarhús
 - Skólar
 - Önnur hús
 - Hljóðuppspretta

Verk:
Hávaðakortlagning
Hafnarstarfsemi
Hafnarfjarðarhöfn
 L_n
Núverandi umferð (2011)

Verkkaupi:
Hafnarfjarðarbær
Mælikvarði 1:8000
0 40 80 160 m
Reiknað: Dags.
MA Nóv 2012
Teikning nr.
HF - 302