

Verk:
Hávaðakortlagning 2017
skv. EU 2002/49/EC
Reykjavíkurborg, yfirlitsmynd
Vegir Vegagerðar
1, 40, 41, 49, 414, 418, 453,
454

Verkkaupi:
Vegagerðin / Reykjavíkurborg
Mælikvarði 1:33000
0 0,15 0,3 0,6
km





Útgefið: Dags.
KÓ Maí 2018

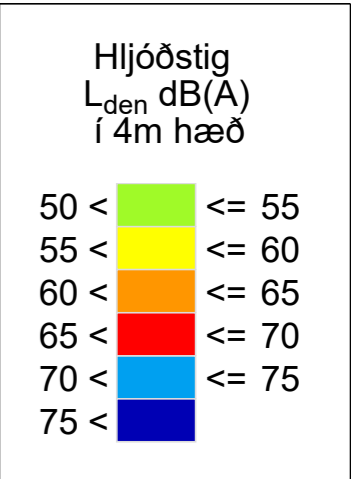
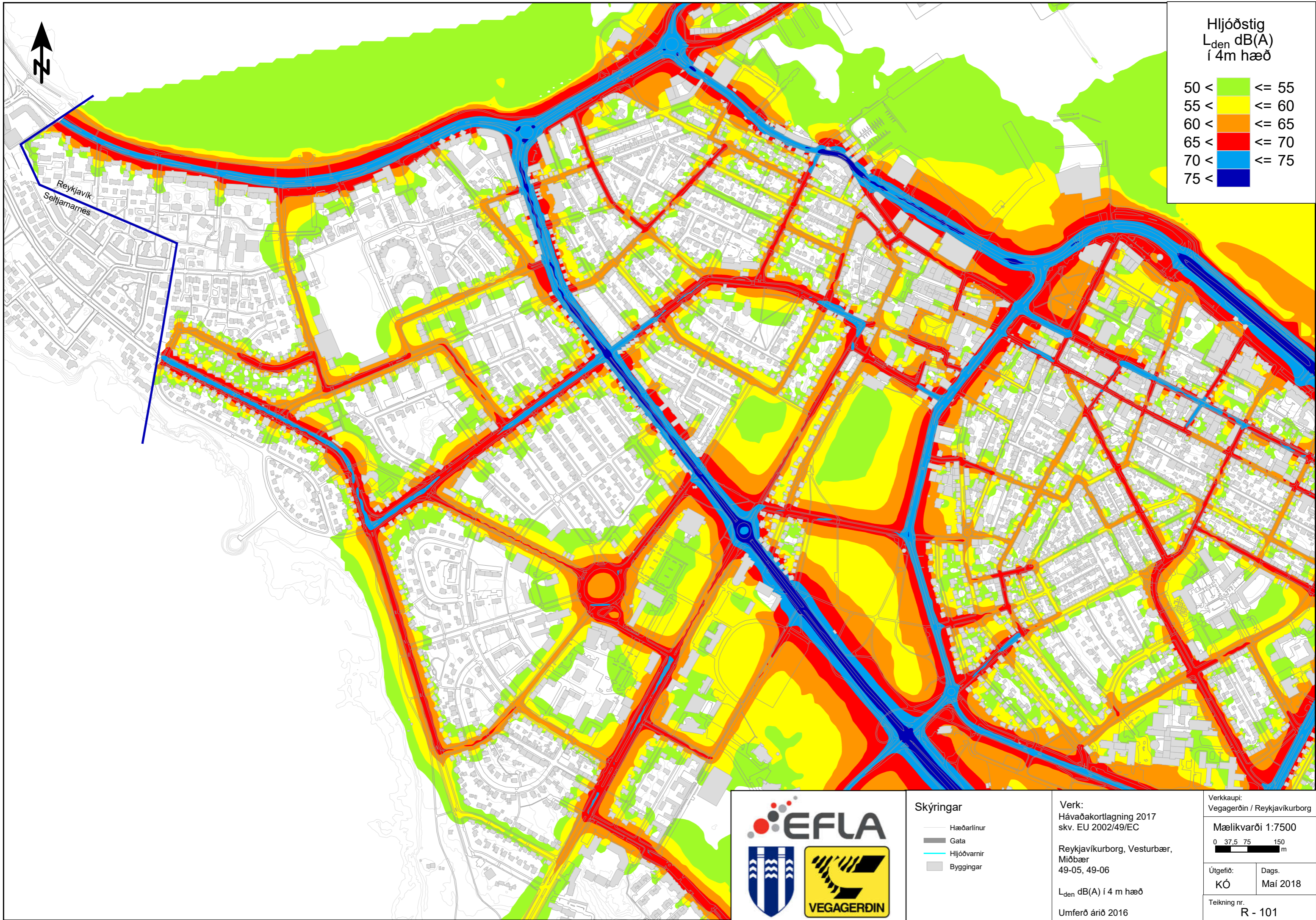
Teikning nr.
RVK - 000



Hljóðstig
L_{den} dB(A)
í 4m hæð

50 <		<= 55
55 <		<= 60
60 <		<= 65
65 <		<= 70
70 <		<= 75
75 <		<= 75

 	Skýringar  Hæðarlínur	Verk: Hávaðakortlagning 2017 skv. EU 2002/49/EC Reykjavíkurborg, Yfirlitsmynd L _{den} dB(A) í 4 m hæð Umferð árið 2016	Verkkaup: Veggagerðin / Reykjavíkurborg Mælikvarði 1:33000  0 0.15 0.3 0.6 km
			Útgefið: KÓ Dags. Maí 2018 Teikning nr. R - 100



Reykjavík
Seltjarnnes

Skýringar

- Hæðarlínur
- Gata
- Hljóðvarnir
- Byggingar

Verk:
Hávaðakortlagning 2017
skv. EU 2002/49/EC

Reykjavíkurborg, Vesturbær,
Miðbær
49-05, 49-06

L_{den} dB(A) í 4 m hæð

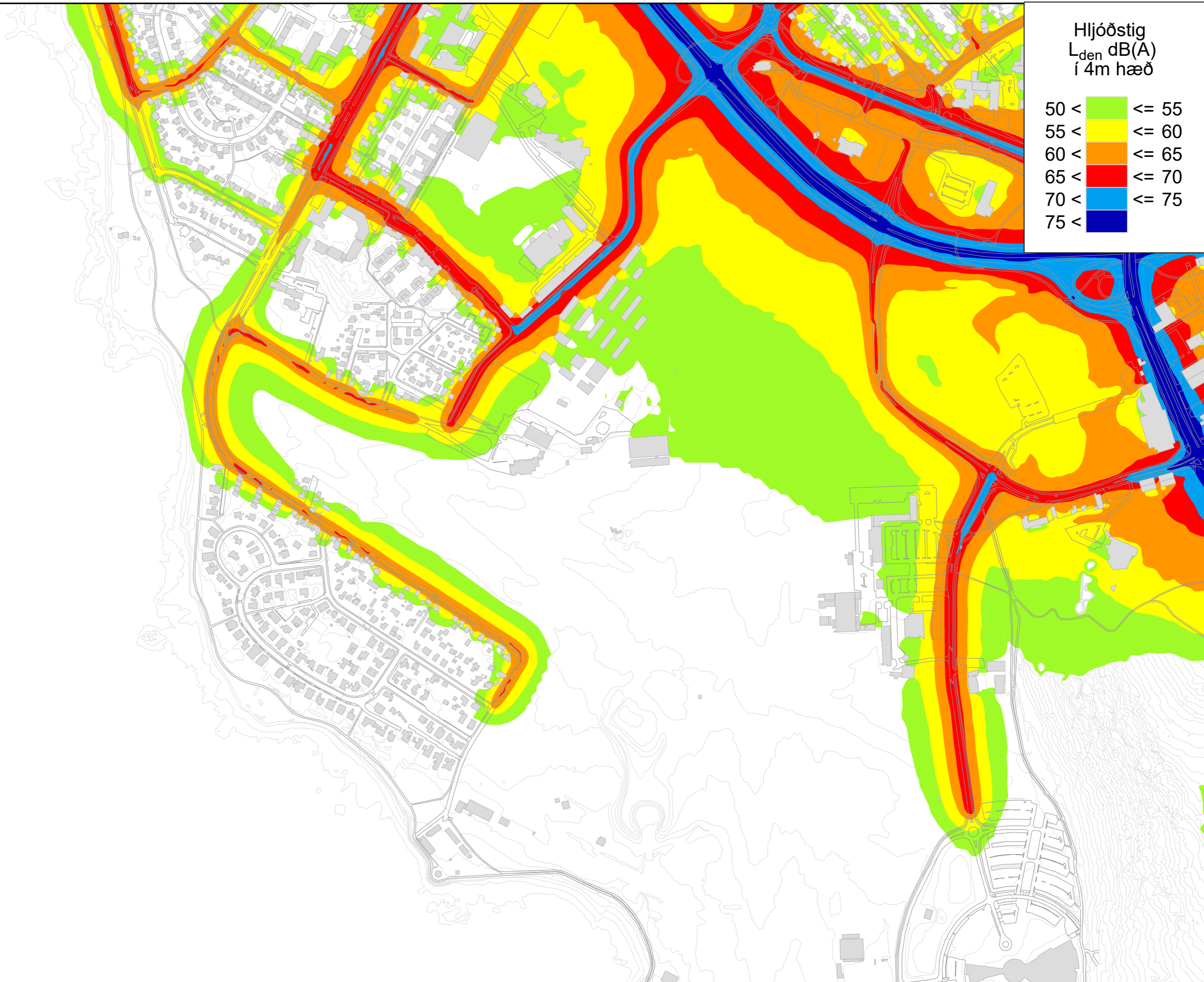
Umferð árið 2016

Verkkaupi:
Vegagerðin / Reykjavíkurborg

Mælikvarði 1:7500



0 37,5 75 150 m

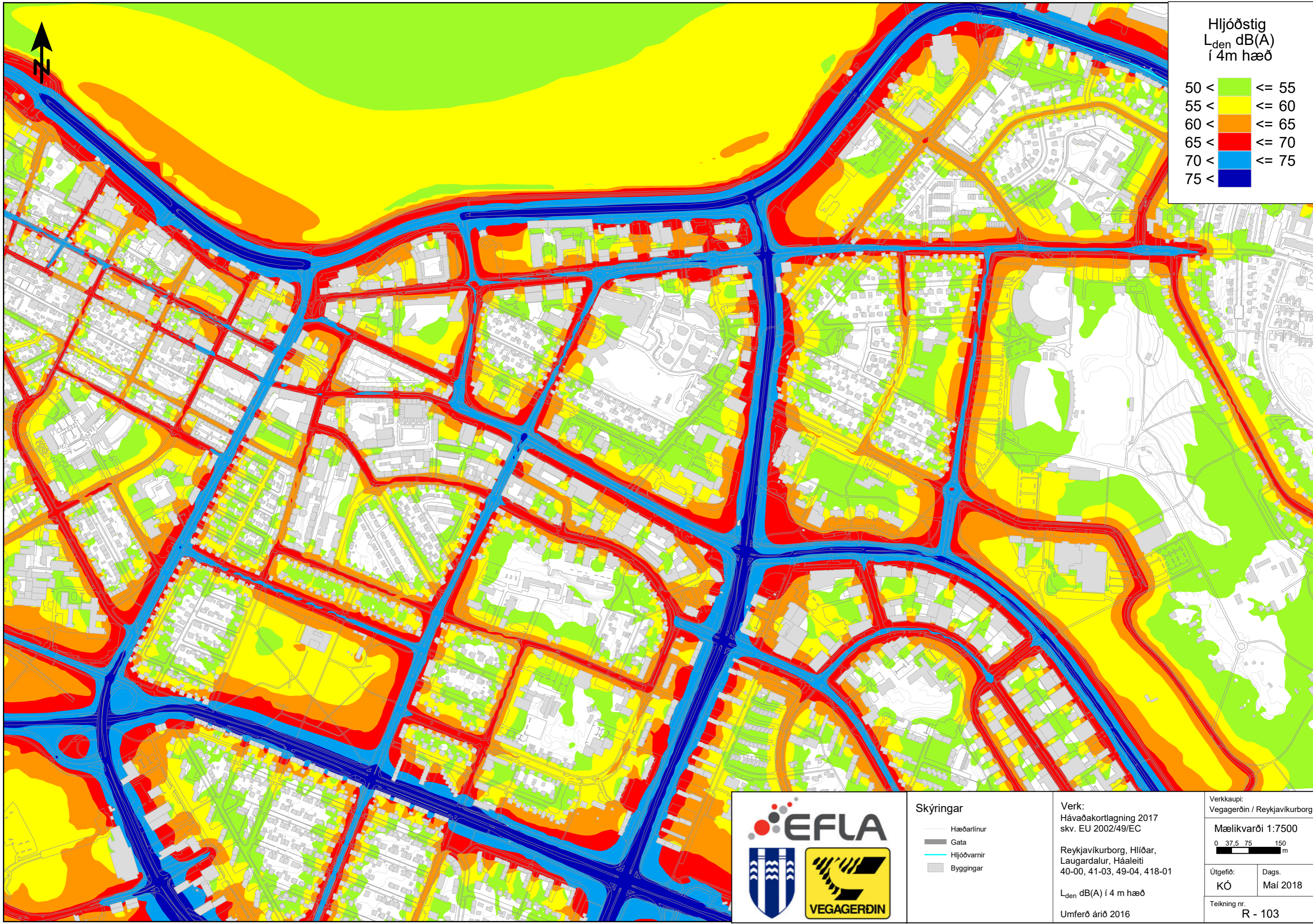
Útgefið:	Dags.
KÓ	Mái 2018
Teikning nr.	R - 101



Hljóðstig
 L_{den} dB(A)
í 4m hæð

50 <	≤ 55
55 <	≤ 60
60 <	≤ 65
65 <	≤ 70
70 <	≤ 75
75 <	

 	Skýringar — Hæðarlínur — Gata — Hljóðvarnir — Byggingar	Verk: Hávaðakortlagning 2017 skv. EU 2002/49/EC Reykjavíkurborg, Vesturbær, Miðbær 49-04, 49-05, 414-01, 418-01 L_{den} dB(A) í 4 m hæð Umferð árið 2016	Verkkaupi: Vegagerðin / Reykjavíkurborg Mælikvarði 1:7500 0 37,5 75 150 m <table border="1"><tr><td>Útgefið:</td><td>Dags.</td></tr><tr><td>KÓ</td><td>Maí 2018</td></tr><tr><td>Teikning nr.</td><td>R - 102</td></tr></table>	Útgefið:	Dags.	KÓ	Maí 2018	Teikning nr.	R - 102
	Útgefið:	Dags.							
KÓ	Maí 2018								
Teikning nr.	R - 102								



Hljóðstig
L_{den} dB(A)
í 4m hæð

50 <		<= 55
55 <		<= 60
60 <		<= 65
65 <		<= 70
70 <		<= 75
75 <		

Skýringar

	Hæðarlínur
	Gata
	Hljóðvarnir
	Byggingar

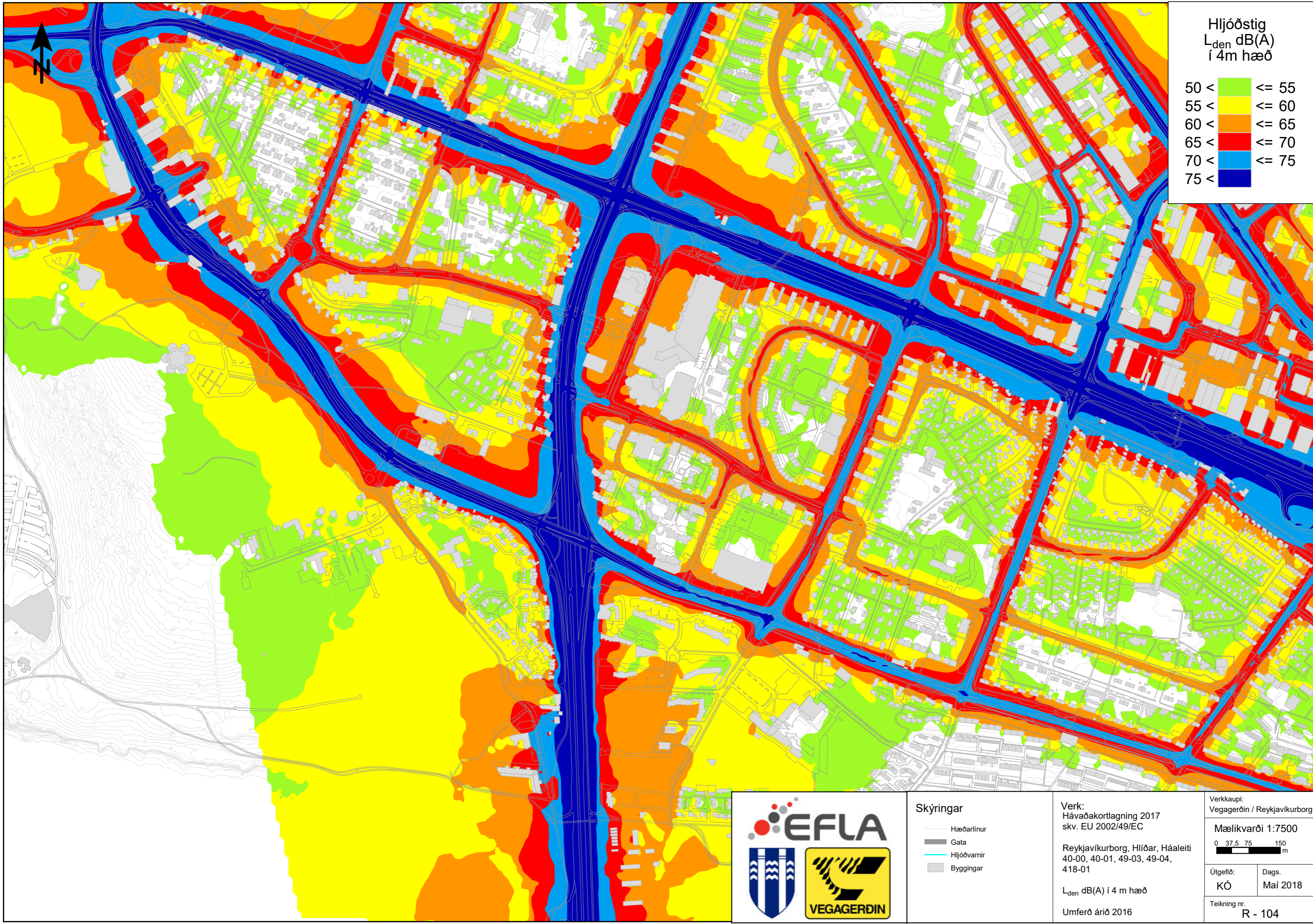
Verk:
Hávaðakortlagning 2017
skv. EU 2002/49/EC

Reykjavíkurborg, Hlíðar,
Laugardalur, Háaleiti
40-00, 41-03, 49-04, 418-01

L_{den} dB(A) í 4 m hæð

Umferð árið 2016

Verkkaupi: Vegagerðin / Reykjavíkurborg	
Mælikvarði 1:7500	
0 37,5 75 150 m	
Útgefið:	Dags.
KÓ	Mái 2018
Teikning nr.	R - 103



Hljóðstig
L_{den} dB(A)
í 4m hæð

50 <		<= 55
55 <		<= 60
60 <		<= 65
65 <		<= 70
70 <		<= 75
75 <		

Skýringar

- Hæðarlínur
- Gata
- Hljóðvarnir
- Byggingar

Verk:
Hávaðakortlagning 2017
skv. EU 2002/49/EC

Reykjavíkurborg, Hlíðar, Háaleiti
40-00, 40-01, 49-03, 49-04,
418-01

L_{den} dB(A) í 4 m hæð

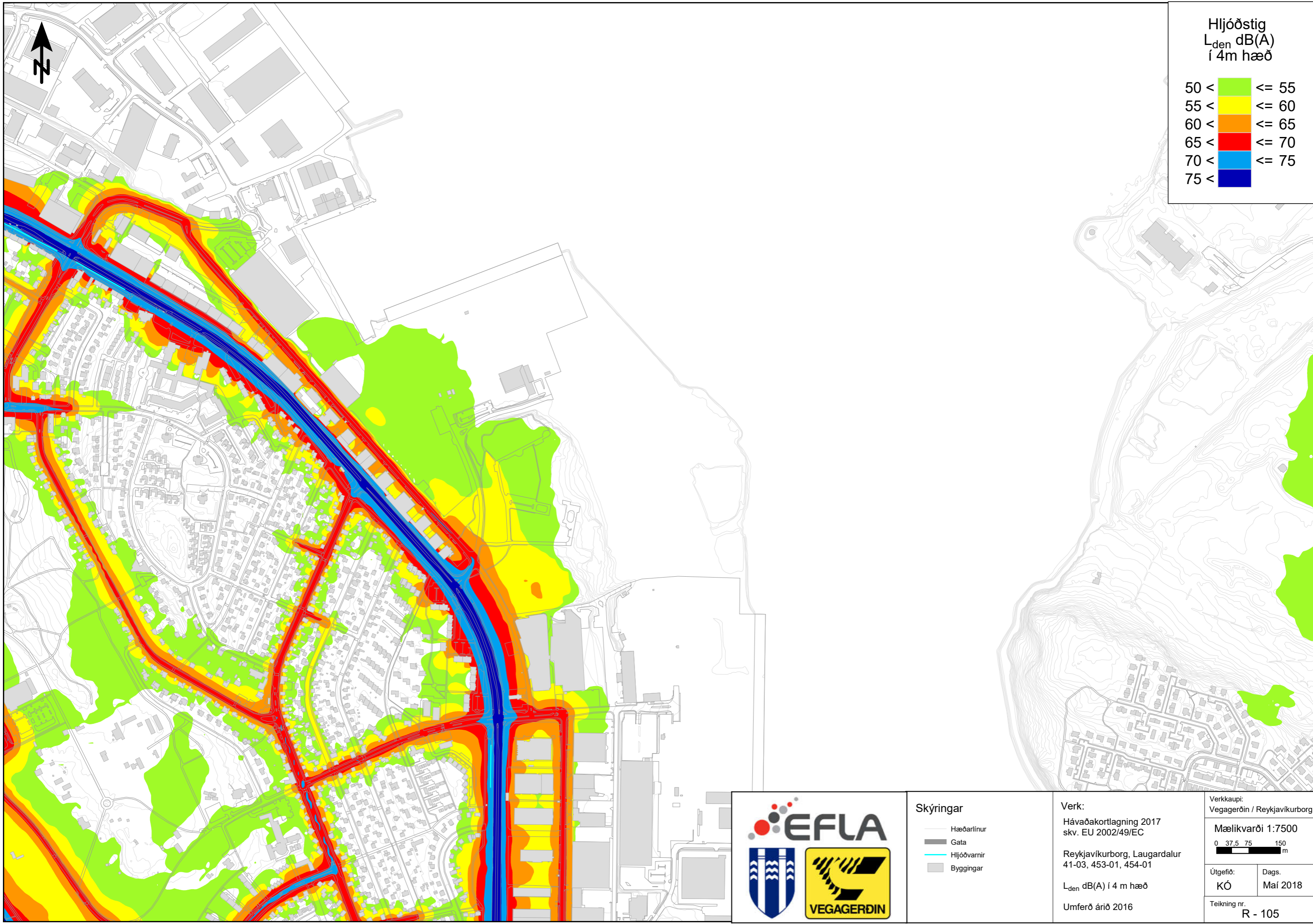
Umferð árið 2016

Verkkaupi:
Vegagerðin / Reykjavíkurborg

Mælikvarði 1:7500

0 37,5 75 150 m

Útgefið:	Dags.
KÓ	Mái 2018
Teikning nr.	R - 104



Hljóðstig
L_{den} dB(A)
í 4m hæð

50 <	≤ 55
55 <	≤ 60
60 <	≤ 65
65 <	≤ 70
70 <	≤ 75
75 <	≤ 80

Skýringar

	Hæðarlínur
	Gata
	Hljóðvarnir
	Byggingar

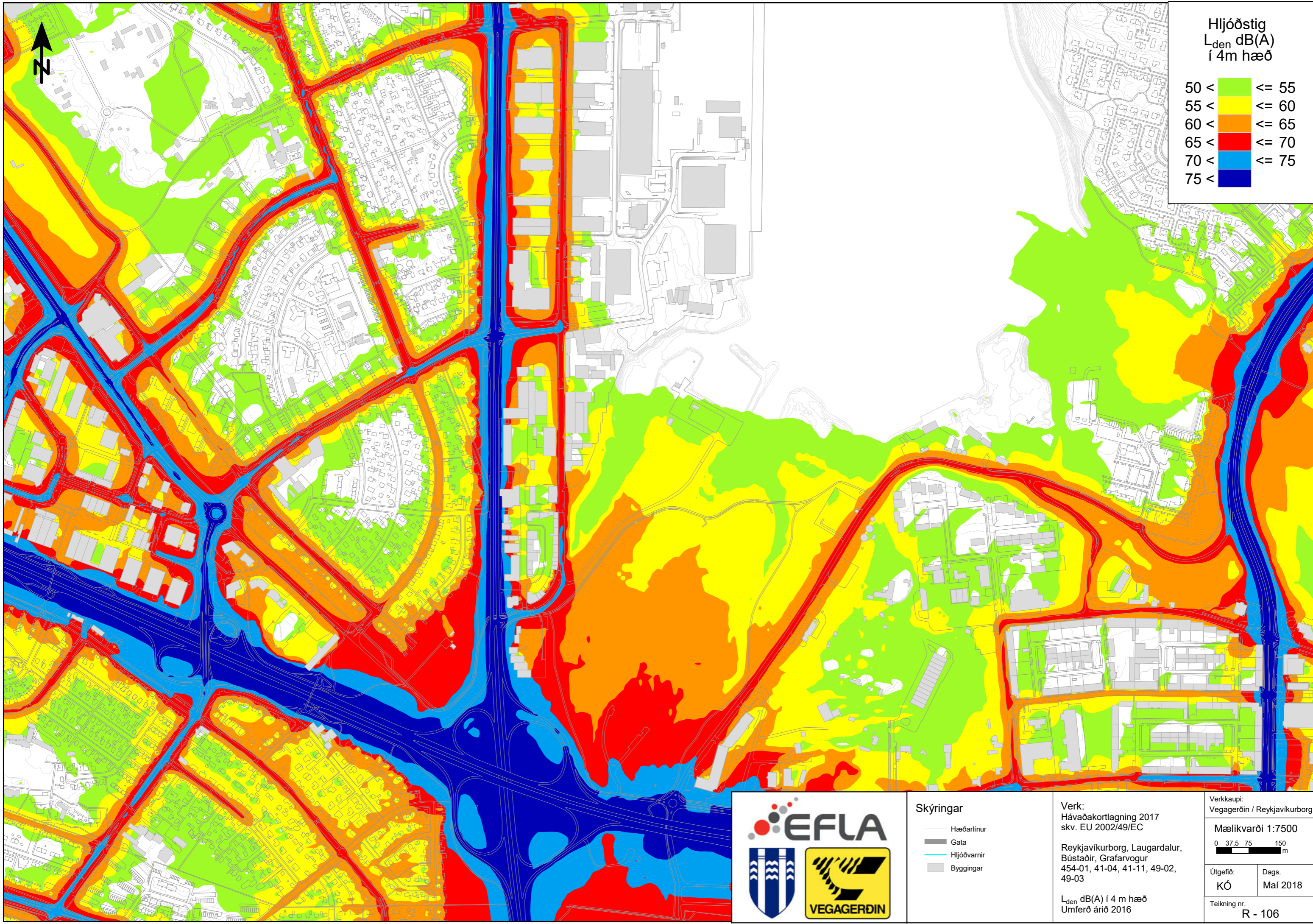
Verk:
Hávaðakortlagning 2017
skv. EU 2002/49/EC

Reykjavíkurborg, Laugardalur
41-03, 453-01, 454-01

L_{den} dB(A) í 4 m hæð

Umferð árið 2016

Verkaup: Vegagerðin / Reykjavíkurborg	
Mælikvarði 1:7500	
0 37,5 75 150 m	
Útgefið:	Dags.
KÓ	Mái 2018
Teikning nr. R - 105	



Hljóðstig
L_{den} dB(A)
í 4m hæð

50 <		<= 55
55 <		<= 60
60 <		<= 65
65 <		<= 70
70 <		<= 75
75 <		

Skýringar

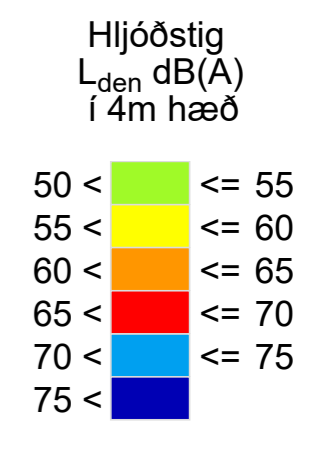
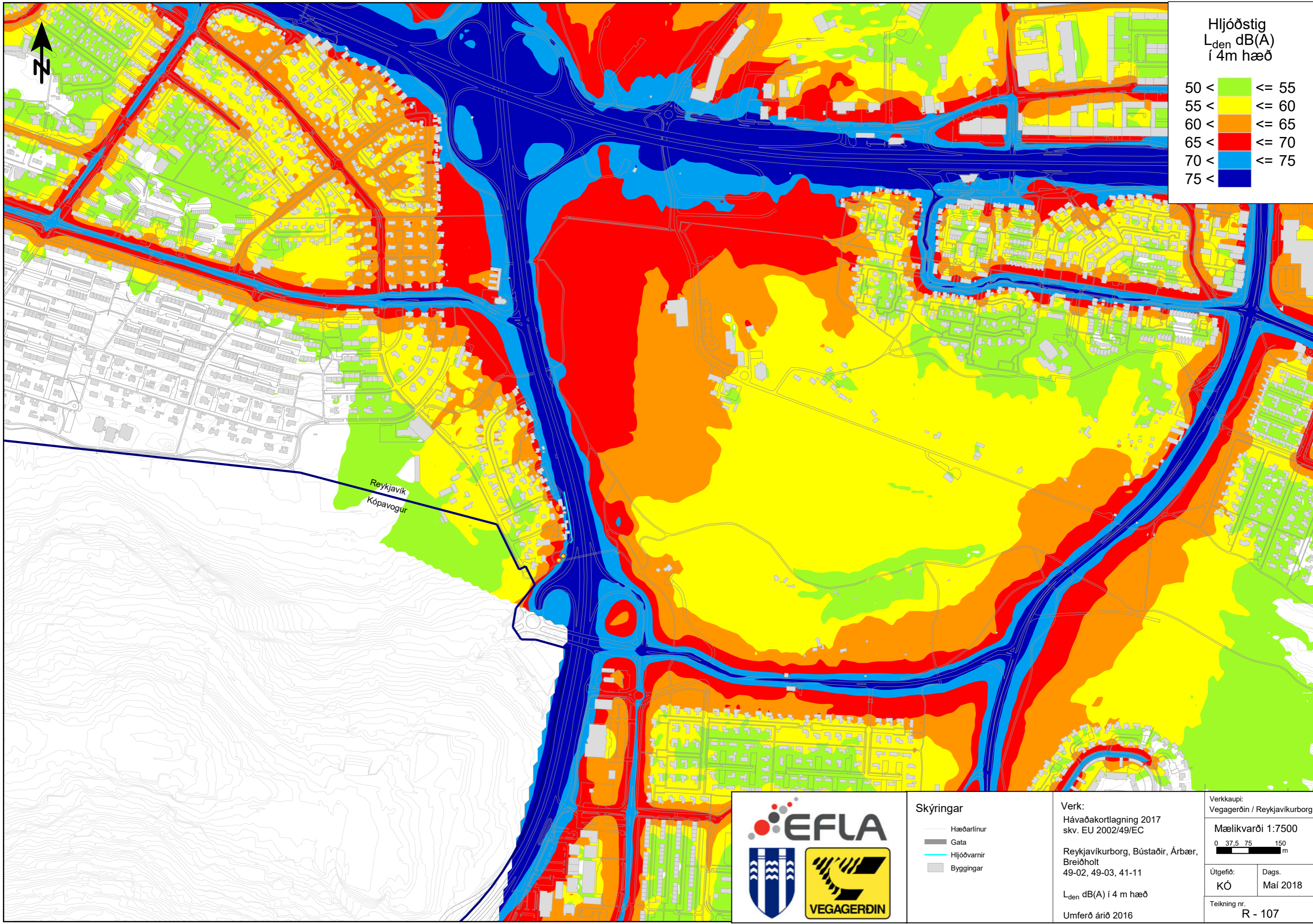
	Hæðarlínur
	Gata
	Hljóðvarnir
	Byggingar

Verk:
Hávaðakortlagning 2017
skv. EU 2002/49/EC

Reykjavíkurborg, Laugardalur,
Bústaðir, Grafarvogur
454-01, 41-04, 41-11, 49-02,
49-03

L_{den} dB(A) í 4 m hæð
Umferð árið 2016

Verkkaupi: Vegagerðin / Reykjavíkurborg	
Mælikvarði 1:7500	
0 37,5 75 150 m	
Útgefið: KÓ	Dags. Maí 2018
Teikning nr. R - 106	



Reykjavík
Kópavogur

Skýringar

- Hæðarlínur
- Gata
- Hljóðvarnir
- Byggingar

Verk:
Hávaðakortlagning 2017
skv. EU 2002/49/EC

Reykjavíkurborg, Bústaðir, Árbær,
Breiðholt
49-02, 49-03, 41-11

L_{den} dB(A) í 4 m hæð
Umferð árið 2016

Verkkaupi:
Vegagerðin / Reykjavíkurborg

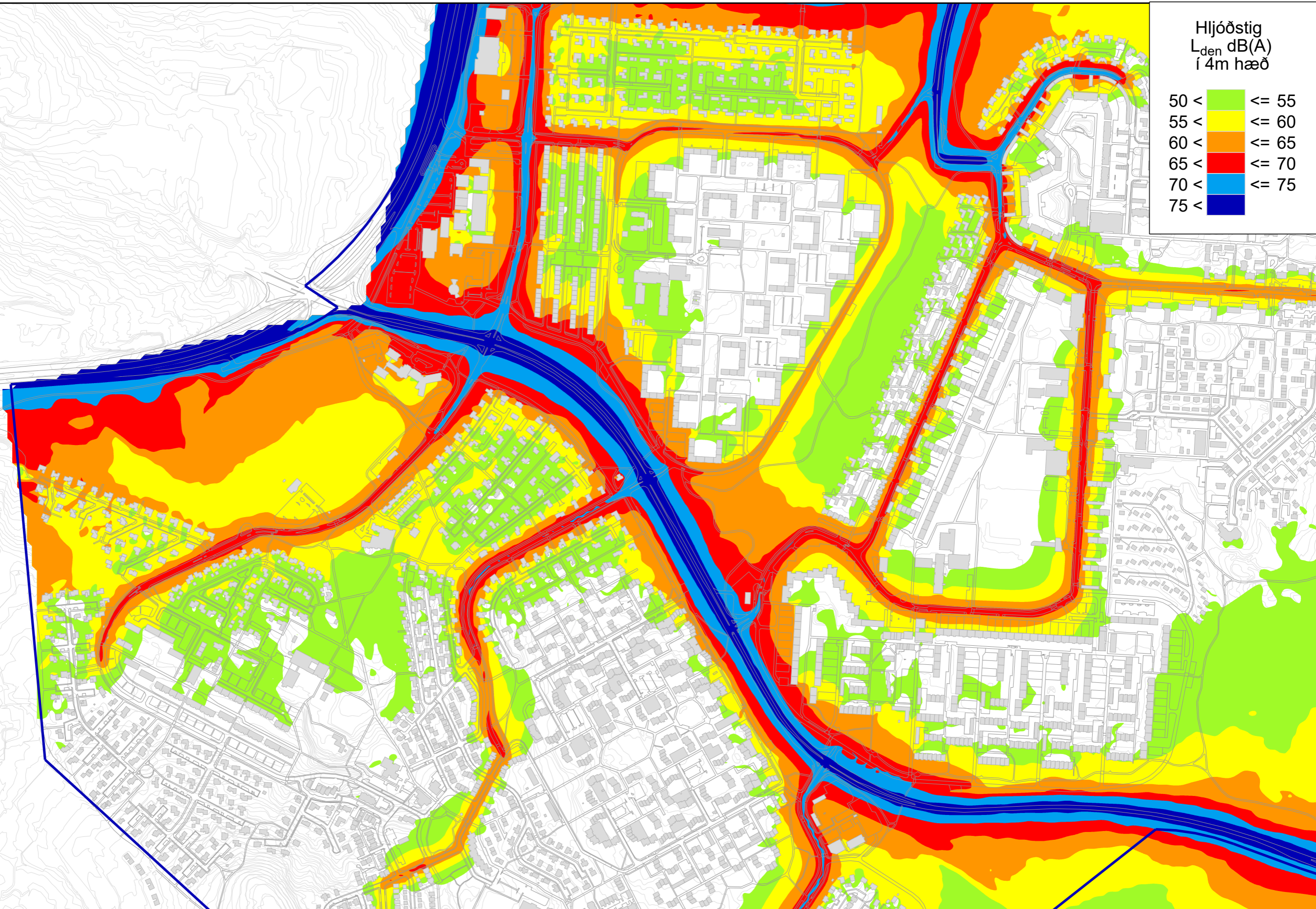
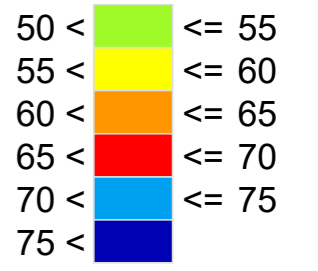
Mælikvarði 1:7500

0 37,5 75 150 m

Útgefið:	Dags.
KÓ	Mái 2018
Teikning nr.	R - 107



Hljóðstig
 L_{den} dB(A)
í 4m hæð



Reykjavík
Kópavogur



- Skýringar
- Hæðarlínur
 - Gata
 - Hljóðvarnir
 - Byggingar

Verk:
Hávaðakortlagning 2017
skv. EU 2002/49/EC

Reykjavíkurborg, Breiðholt
413-01, 413-02, 41-11, 41-12

 L_{den} dB(A) í 4 m hæð

Umferð árið 2016

Verkkaupi:
Vegagerðin / Reykjavíkurborg

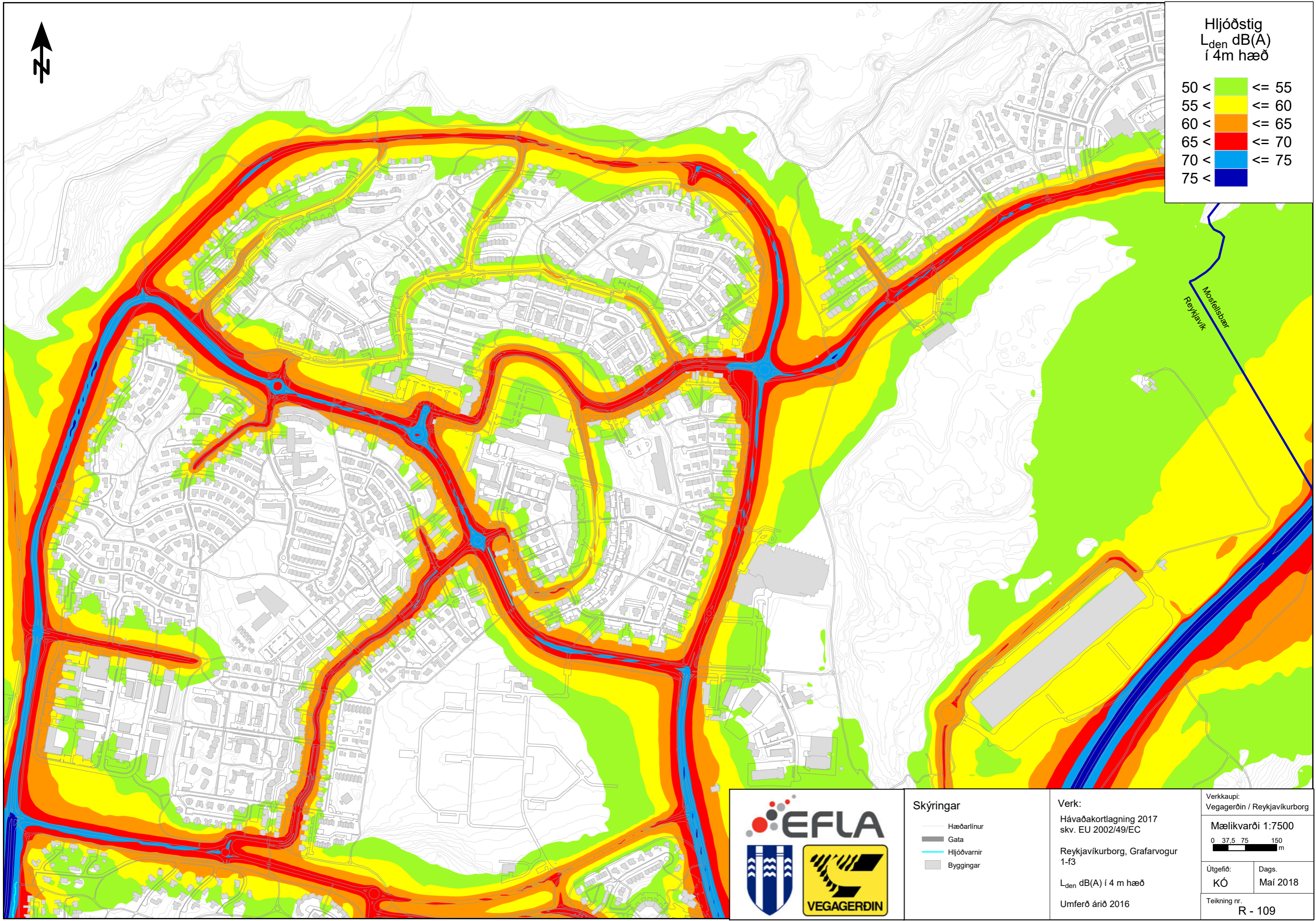

Mælikvarði 1:7500
0 37,5 75 150 m

Útgefið: Dags.
KÓ Maí 2018

Teikning nr.
R - 108



Hljóðstig
 L_{den} dB(A)
í 4m hæð



EFLA
VEGAGERÐIN

Skýringar

- Hæðarlínur
- Gata
- Hljóðvarnir
- Byggingar

Verk:
Hávaðakortlagning 2017
skv. EU 2002/49/EC

Reykjavíkurborg, Grafarvogur
1-f3

L_{den} dB(A) í 4 m hæð

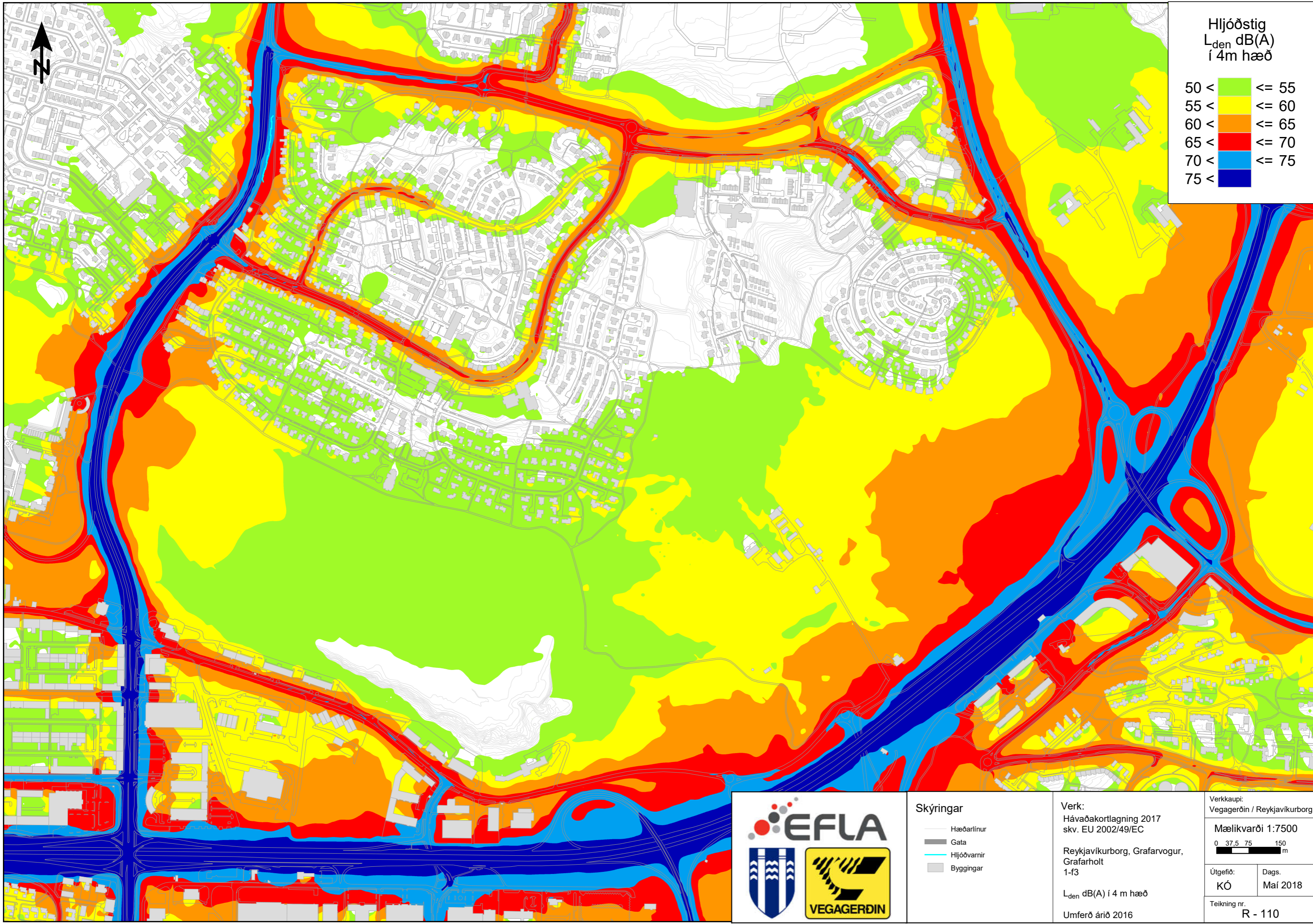
Umferð árið 2016

Verkkaupi:
Vegagerðin / Reykjavíkurborg

Mælikvarði 1:7500

Útgefið: **KÓ** Dags. Maí 2018

Teikning nr. **R - 109**



Hljóðstig
L_{den} dB(A)
í 4m hæð

50 <		<= 55
55 <		<= 60
60 <		<= 65
65 <		<= 70
70 <		<= 75
75 <		<= 75

Skýringar

	Hæðarlínur
	Gata
	Hljóðvarnir
	Byggingar

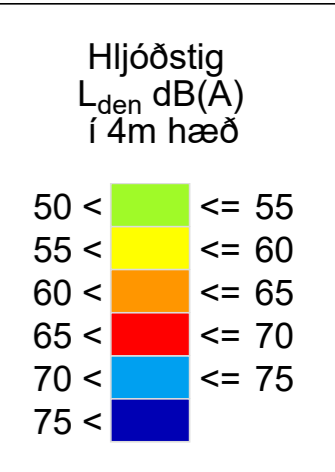
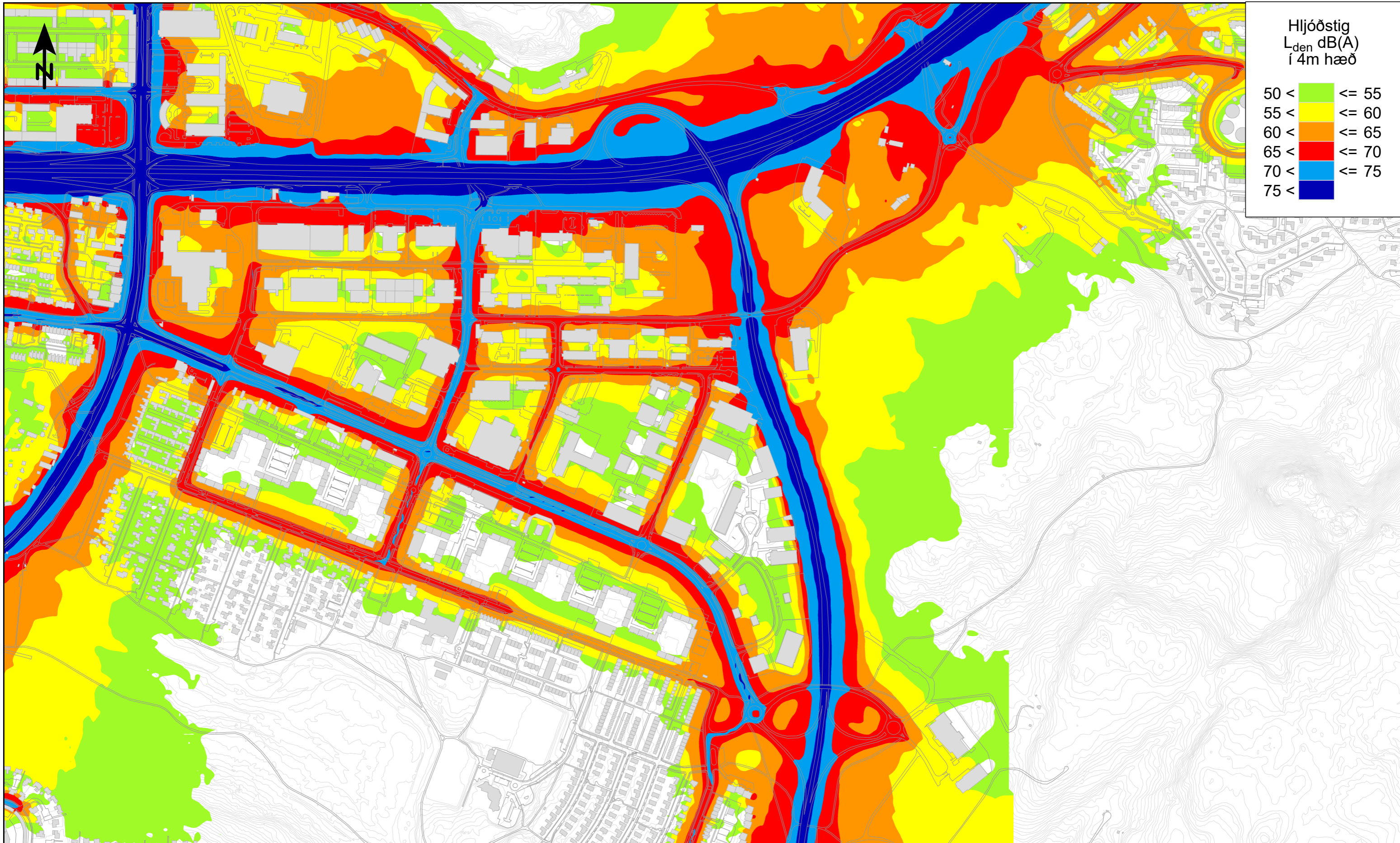
Verk:
Hávaðakortlagning 2017
skv. EU 2002/49/EC

Reykjavíkurborg, Grafarvogur,
Grafarholt
1-f3

L_{den} dB(A) í 4 m hæð

Umferð árið 2016

Verkkaupi: Vegagerðin / Reykjavíkurborg	
Mælikvarði 1:7500	
0 37,5 75 150 m	
Útgefið: KÓ	Dags. Maí 2018
Teikning nr. R - 110	



Skýringar

- Hæðarlínur
- Gata
- Hljóðvarnir
- Byggingar

Verk:
Hávaðakortlagning 2017
skv. EU 2002/49/EC

Reykjavíkurborg, Grafarvogur,
Árbær, Grafarholt
49-01, 1-f2, 1-e3

L_{den} dB(A) í 4 m hæð

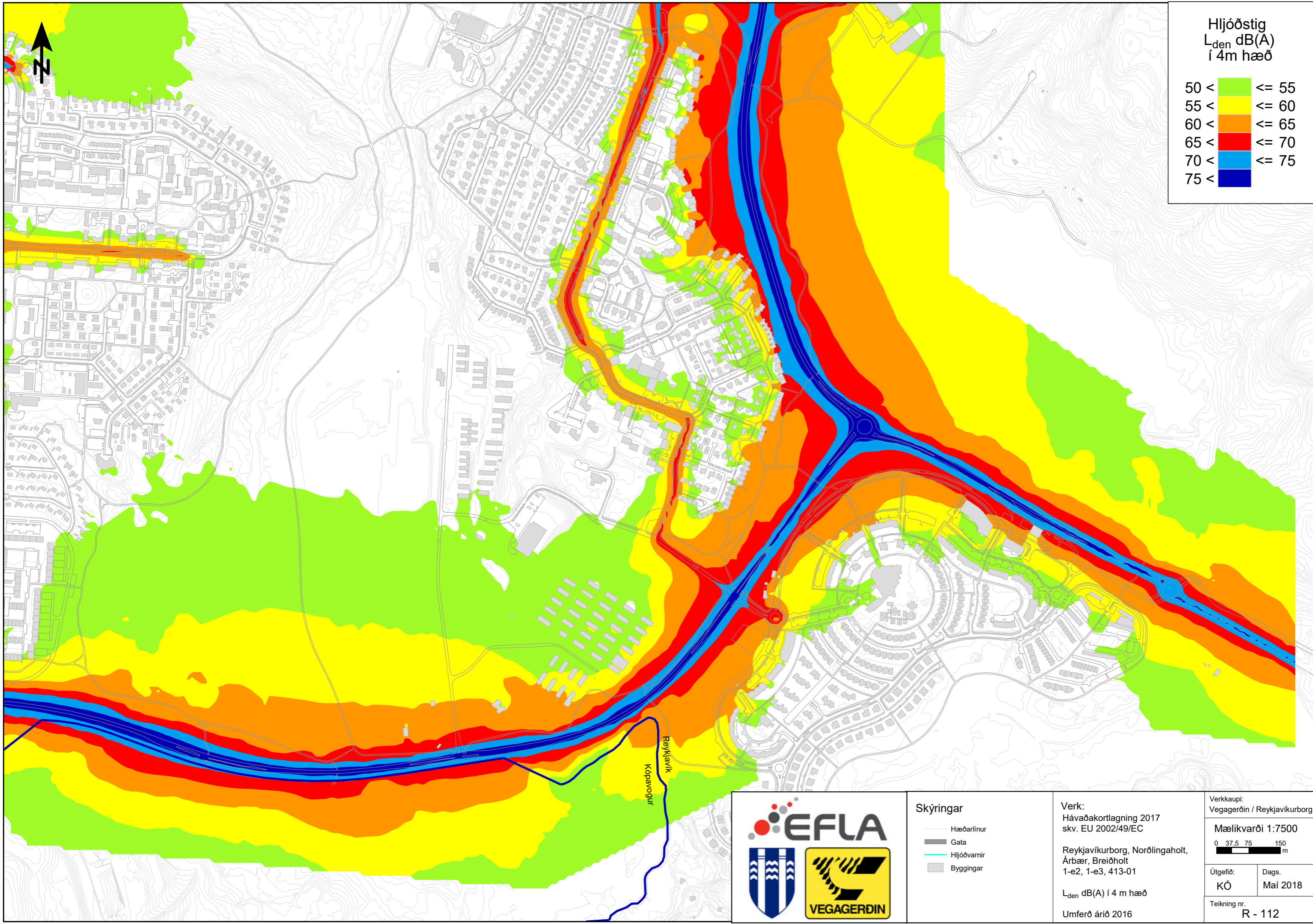
Umferð árið 2016

Verkkaup: Veggagerðin / Reykjavíkurborg

Mælikvarði 1:7500

0 37,5 75 150 m

Útgefið:	Dags.
KÓ	Mái 2018
Teikning nr.	R - 111



Hljóðstig
L_{den} dB(A)
í 4m hæð

50 <		<= 55
55 <		<= 60
60 <		<= 65
65 <		<= 70
70 <		<= 75

Skýringar

	Hæðarlínur
	Gata
	Hljóðvarnir
	Byggingar

Verk:
Hávaðakortlagning 2017
skv. EU 2002/49/EC

Reykjavíkurborg, Norðlingaholt,
Árbær, Breiðholt
1-e2, 1-e3, 413-01

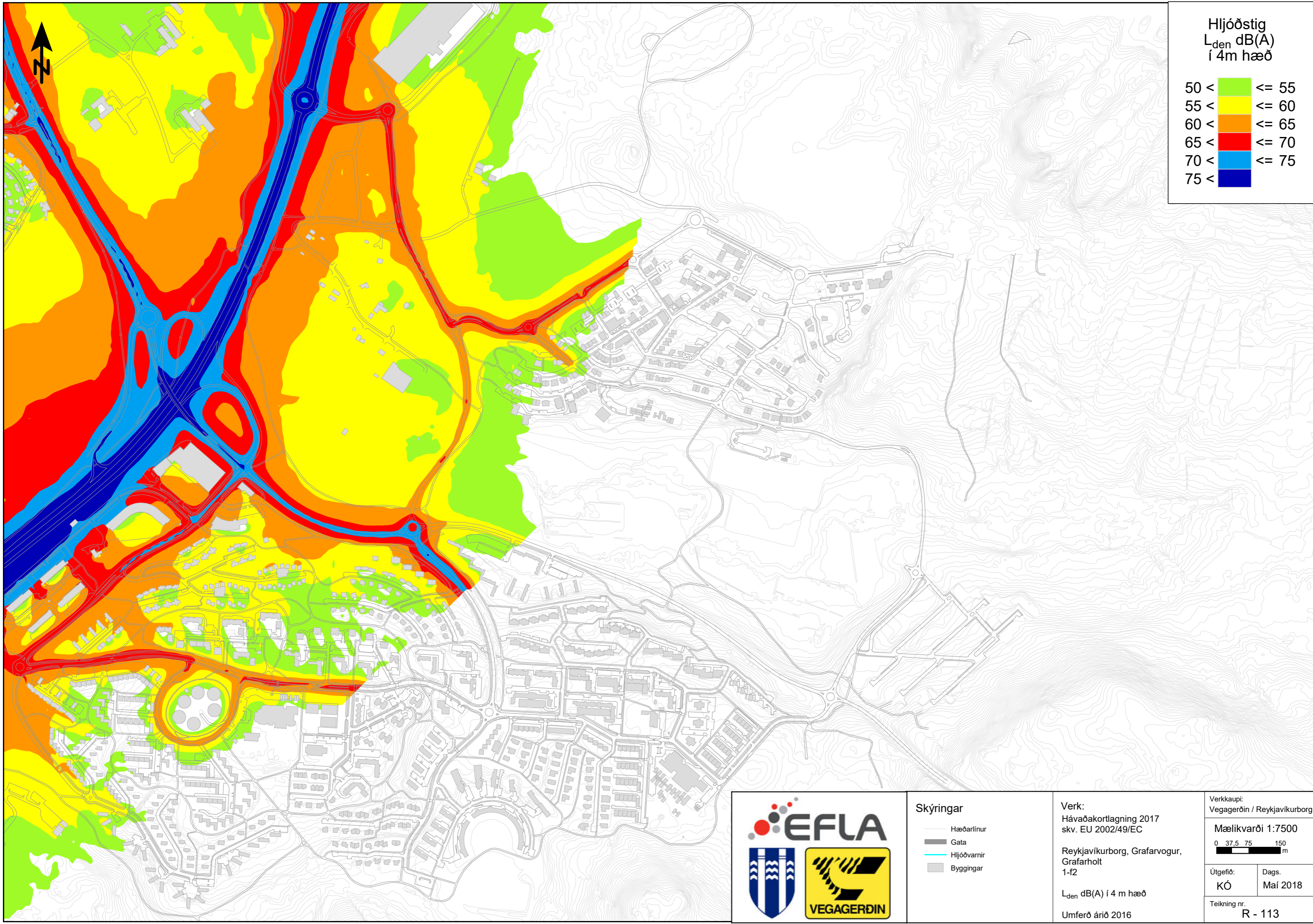
L_{den} dB(A) í 4 m hæð
Umferð árið 2016

Verkkaup: Vegagerðin / Reykjavíkurborg

Mælikvarði 1:7500

0 37,5 75 150 m

Útgefið: KÓ	Dags: Maí 2018
Teikning nr. R - 112	



Hljóðstig
L_{den} dB(A)
í 4m hæð

50 <		<= 55
55 <		<= 60
60 <		<= 65
65 <		<= 70
70 <		<= 75
75 <		

Skýringar

	Hæðarlínur
	Gata
	Hljóðvarnir
	Byggingar

Verk:
Hávaðakortlagning 2017
skv. EU 2002/49/EC

Reykjavíkurborg, Grafarvogur,
Grafarholt
1-f2

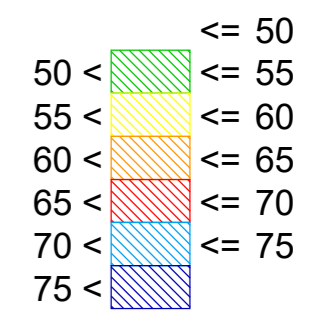
L_{den} dB(A) í 4 m hæð

Umferð árið 2016

Verkkaupi: Vegagerðin / Reykjavíkurborg	
Mælikvarði 1:7500	
0 37,5 75 150 m	
Útgefið: KÓ	Dags. Maí 2018
Teikning nr. R - 113	



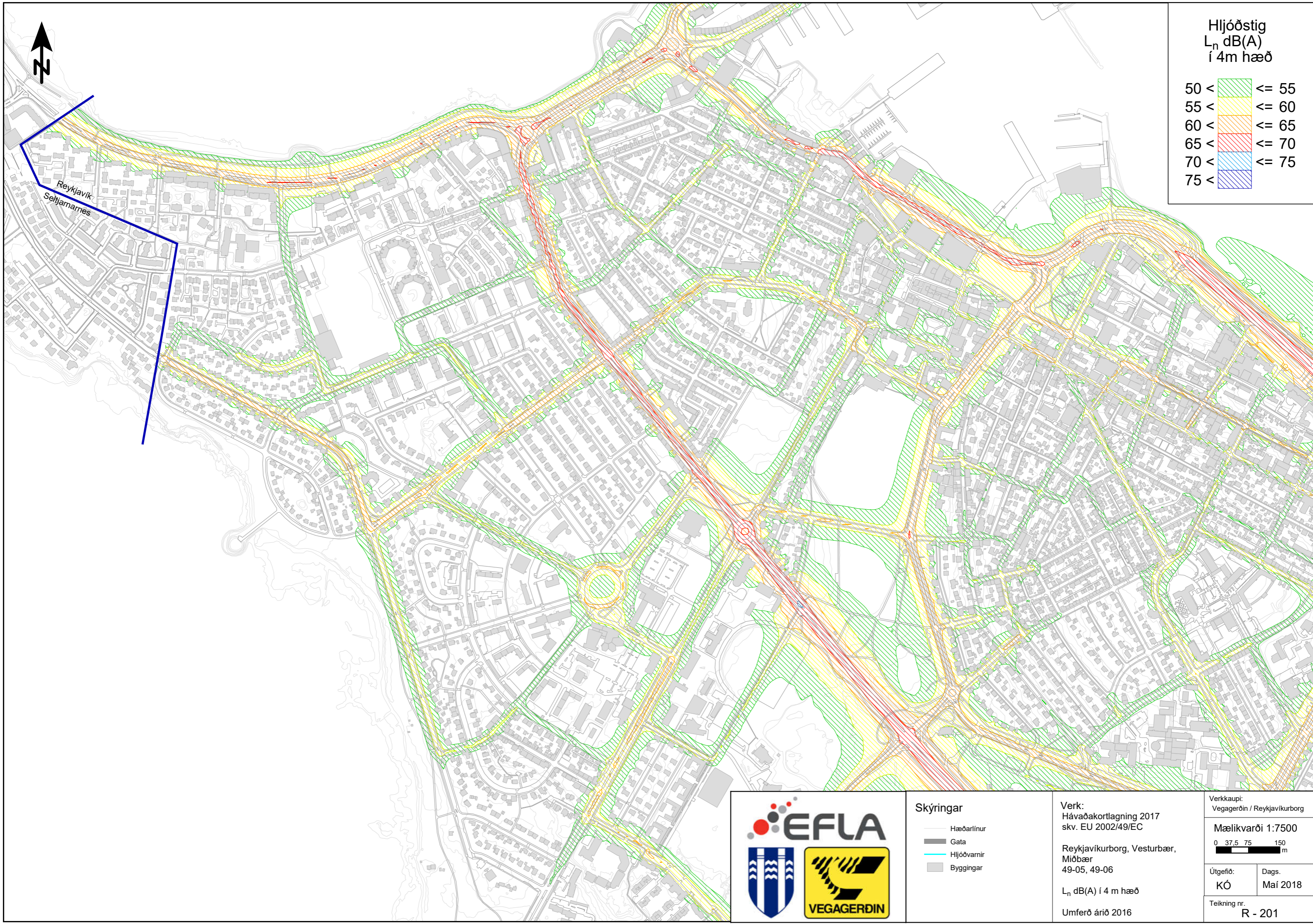
Hljóðstig
 L_n dB(A)
í 4m hæð



Skýringar
— Hæðarlínur

Verk:
Hávaðakortlagning 2017
skv. EU 2002/49/EC
Reykjavíkurborg, Yfirlitsmynd
 L_n dB(A) í 4 m hæð
Umferð árið 2016

Verkkaupi:
Vegagerðin / Reykjavíkurborg
Mælikvarði 1:33000
0 0.15 0.3 0.6 km
Útgefið: KÓ
Dags: Maí 2018
Teikning nr. R - 200



Reykjavík
Seltjarnnes

Hljóðstig
 L_n dB(A)
í 4m hæð

50 <		<= 55
55 <		<= 60
60 <		<= 65
65 <		<= 70
70 <		<= 75
75 <		

Skýringar

- Hæðarlínur
- Gata
- Hljóðvarnir
- Byggingar

Verk:
Hávaðakortlagning 2017
skv. EU 2002/49/EC

Reykjavíkurborg, Vesturbær,
Miðbær
49-05, 49-06

L_n dB(A) í 4 m hæð

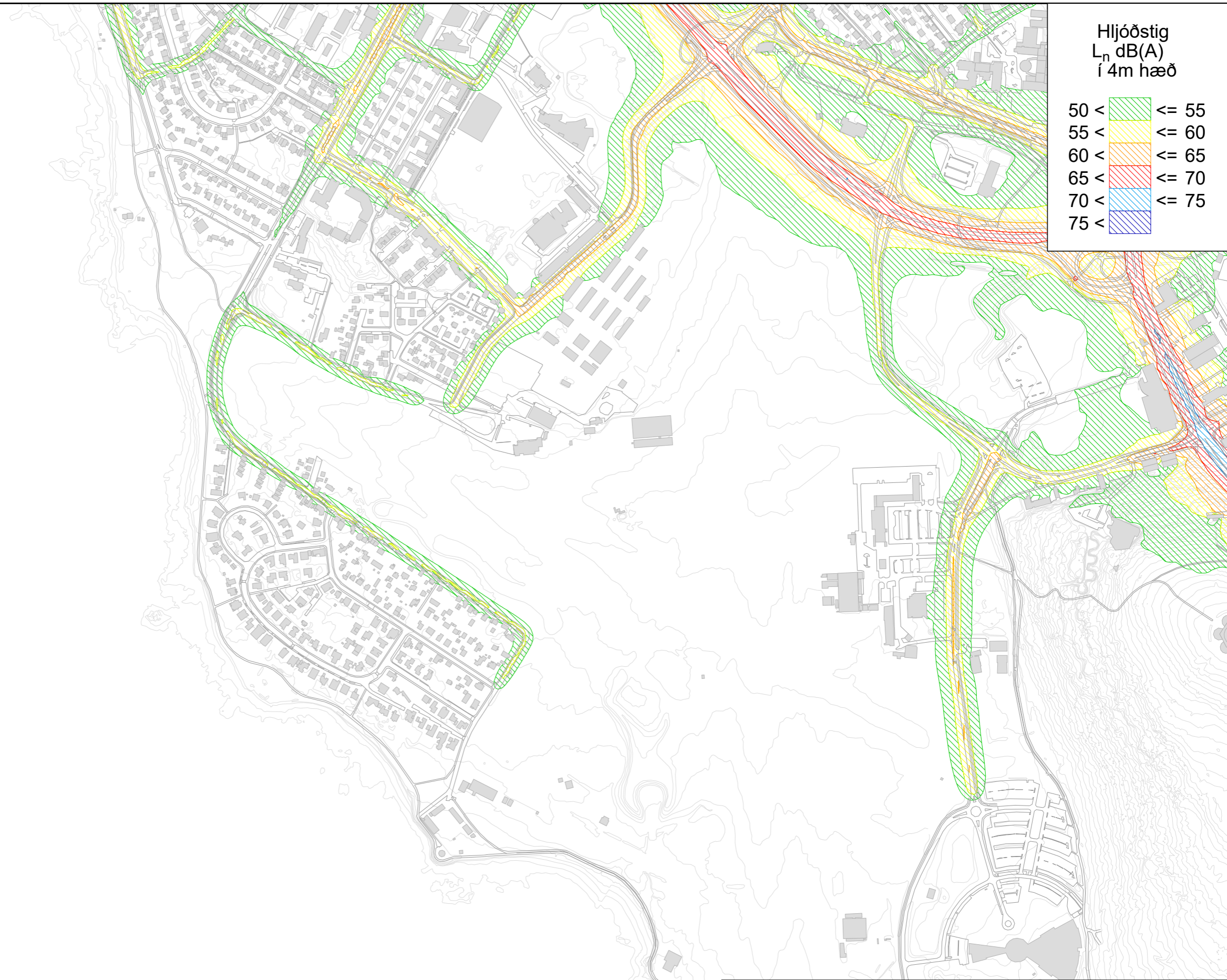
Umferð árið 2016

Verkkaupi:
Vegagerðin / Reykjavíkurborg

Mælikvarði 1:7500

0 37,5 75 150
m

Útgefið:	Dags.
KÓ	Mái 2018
Teikning nr.	R - 201



Hljóðstig
 L_n dB(A)
í 4m hæð

50 <	≤ 55
55 <	≤ 60
60 <	≤ 65
65 <	≤ 70
70 <	≤ 75
75 <	



Skýringar

- Hæðarlínur
- Gata
- Hljóðvarnir
- Byggingar

Verk:
Hávaðakortlagning 2017
skv. EU 2002/49/EC

Reykjavíkurborg, Vesturbær,
Miðbær
49-04, 49-05, 418-01, 414,01

L_n dB(A) í 4 m hæð

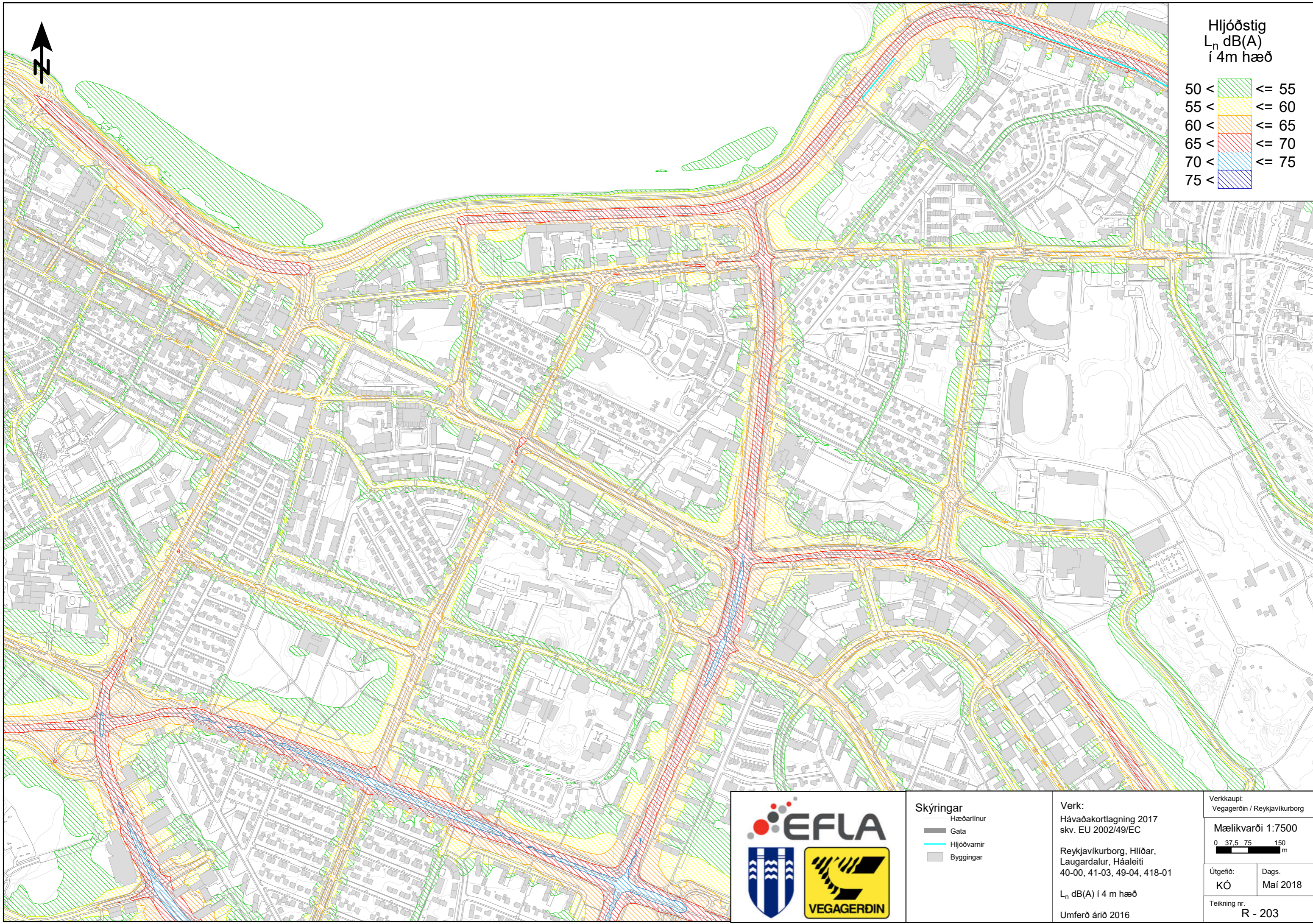
Umferð árið 2016

Verkkaupi:
Vegagerðin / Reykjavíkurborg

Mælikvarði 1:7500

0 37,5 75 150
m

Útgefið:	Dags.
KÓ	Mái 2018
Teikning nr.	R - 202



Hljóðstig
L_n dB(A)
í 4m hæð

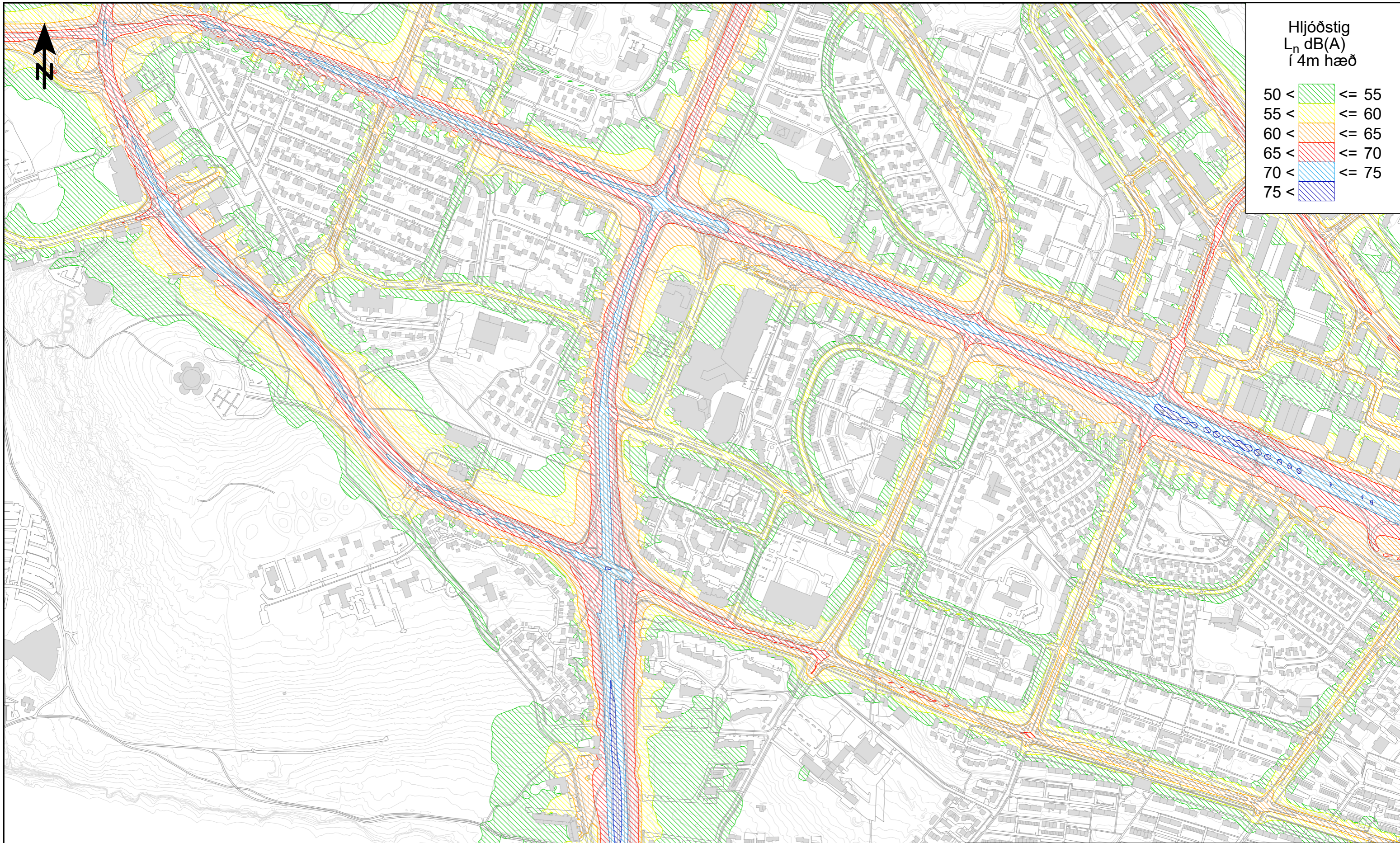
50 <		<= 55
55 <		<= 60
60 <		<= 65
65 <		<= 70
70 <		<= 75
75 <		

Skýringar
 Hæðarlínur
 Gata
 Hljóðvamir
 Byggingar

Verk:
 Hávaðakortlagning 2017
 skv. EU 2002/49/EC
 Reykjavíkurborg, Hlíðar,
 Laugardalur, Háaleiti
 40-00, 41-03, 49-04, 418-01
 L_n dB(A) í 4 m hæð
 Umferð árið 2016

Verkkaupi:
 Vegagerðin / Reykjavíkurborg
 Mælikvarði 1:7500

 Útgefið: **KÓ** Dags: **Mái 2018**
 Teikning nr. **R - 203**



Hljóðstig
L_n dB(A)
í 4m hæð

50 <		<= 55
55 <		<= 60
60 <		<= 65
65 <		<= 70
70 <		<= 75
75 <		

Skýringar

- Hæðarlínur
- Gata
- Hljóðvámir
- Byggingar

Verk:
Hávaðakortlagning 2017
skv. EU 2002/49/EC

Reykjavíkurborg, Hlíðar, Háaleiti
40-00, 40-01, 49-03, 49-04,
418-01

L_n dB(A) í 4 m hæð

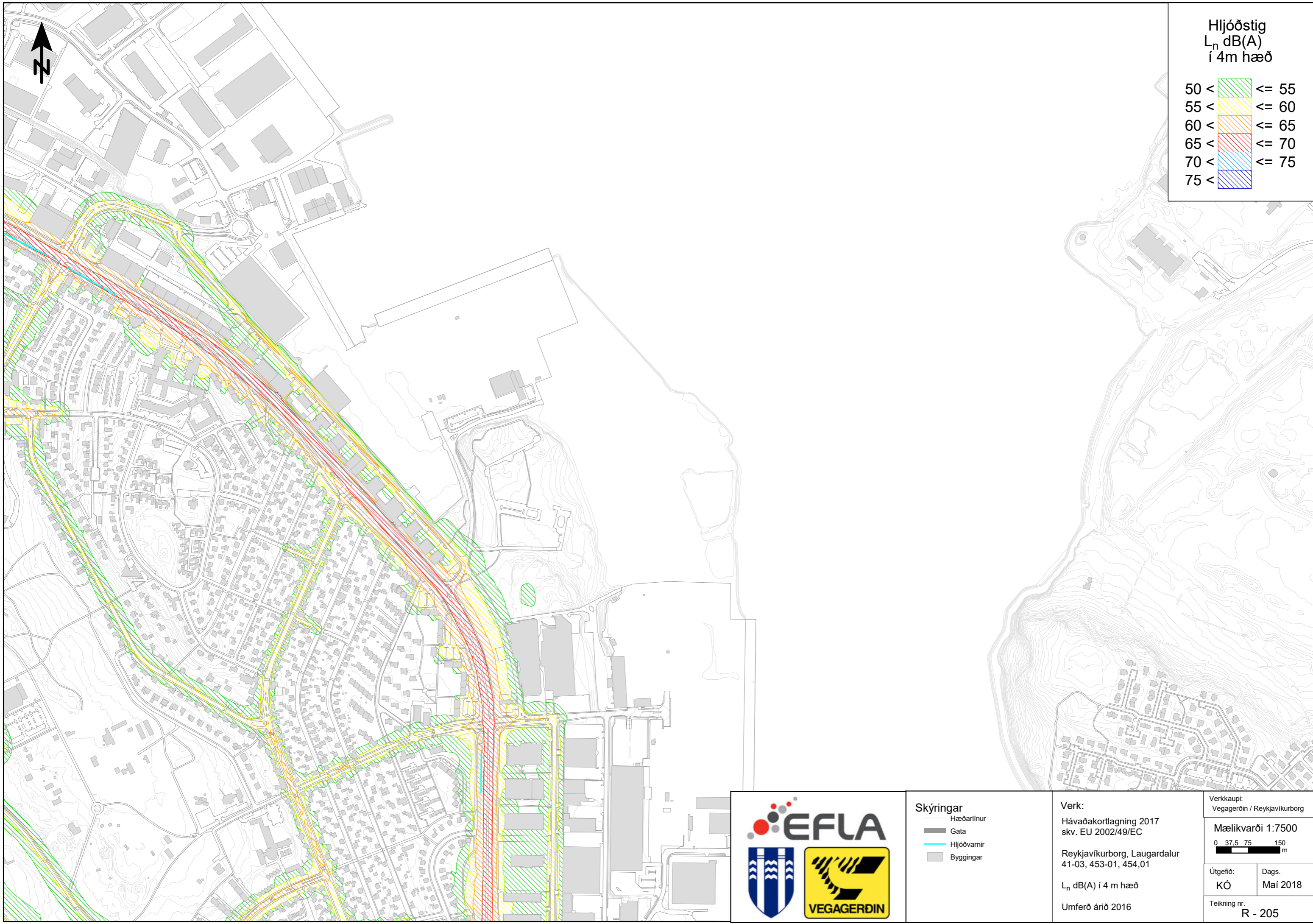
Umferð árið 2016

Verkkaupi:
Vegagerðin / Reykjavíkurborg

Mælikvarði 1:7500

0 37,5 75 150 m

Útgefið:	Dags.
KÓ	Mái 2018
Teikning nr.	R - 204



Hljóðstig
L_n dB(A)
í 4m hæð

50 <		<= 55
55 <		<= 60
60 <		<= 65
65 <		<= 70
70 <		<= 75
75 <		



Skýringar

- Hæðarlínur
- Gata
- Hljóðvarnir
- Byggingar

Verk:
Hávaðakortlagning 2017
skv. EU 2002/49/EC

Reykjavíkurborg, Laugardalur
41-03, 453-01, 454,01

L_n dB(A) í 4 m hæð

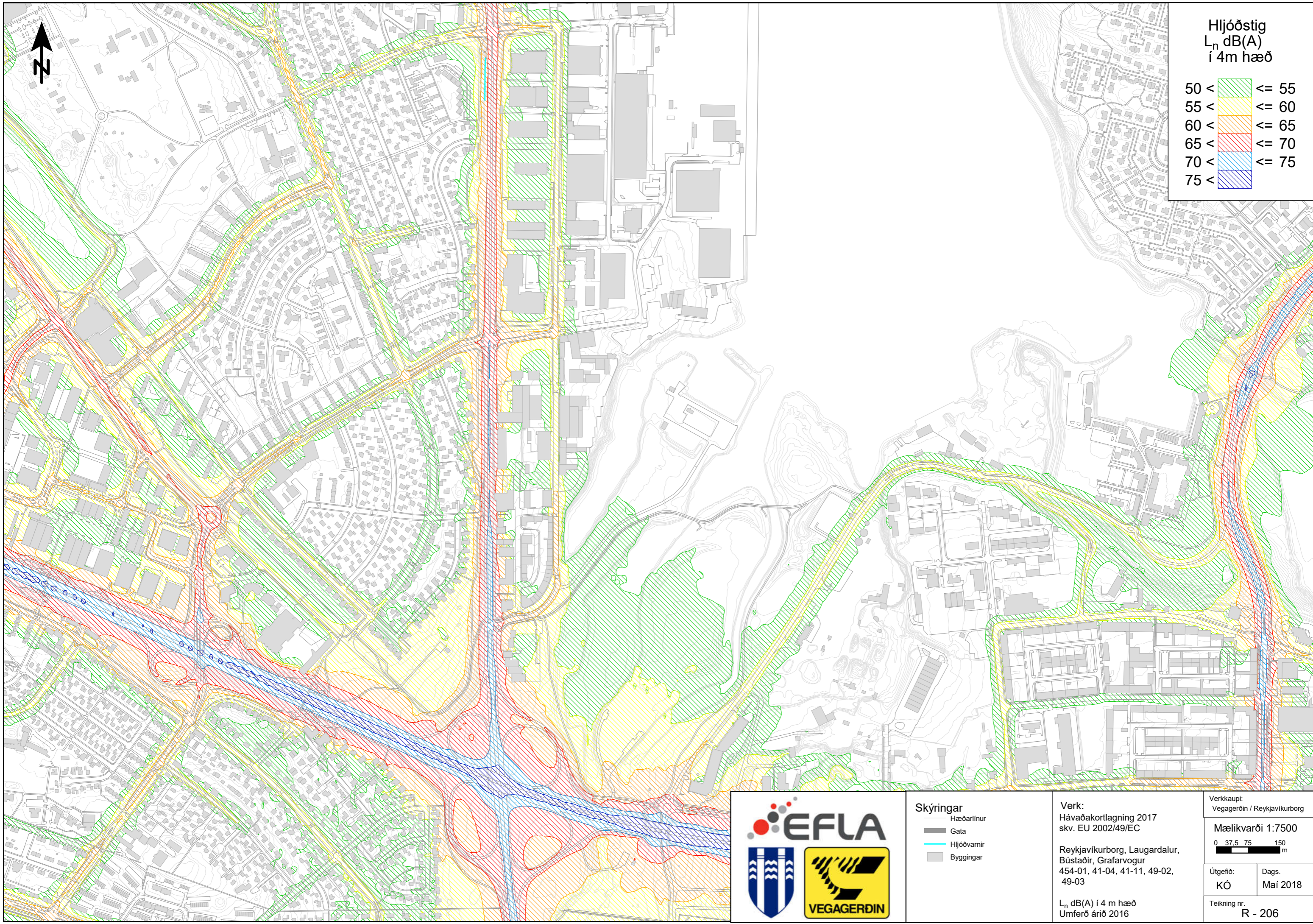
Umferð árið 2016

Verkkaupi:
Vegagerðin / Reykjavíkurborg

Mælikvarði 1:7500

0 37,5 75 150 m

Útgefið:	Dags.
KÓ	Mái 2018
Teikning nr.	R - 205



Hljóðstig
L_n dB(A)
í 4m hæð

50 <		<= 55
55 <		<= 60
60 <		<= 65
65 <		<= 70
70 <		<= 75
75 <		




Skýringar

- Hæðarlínur
- Gata
- Hljóðvarnir
- Byggingar

Verk:
Hávaðakortlagning 2017
skv. EU 2002/49/EC

Reykjavíkurborg, Laugardalur,
Bústaðir, Grafarvogur
454-01, 41-04, 41-11, 49-02,
49-03

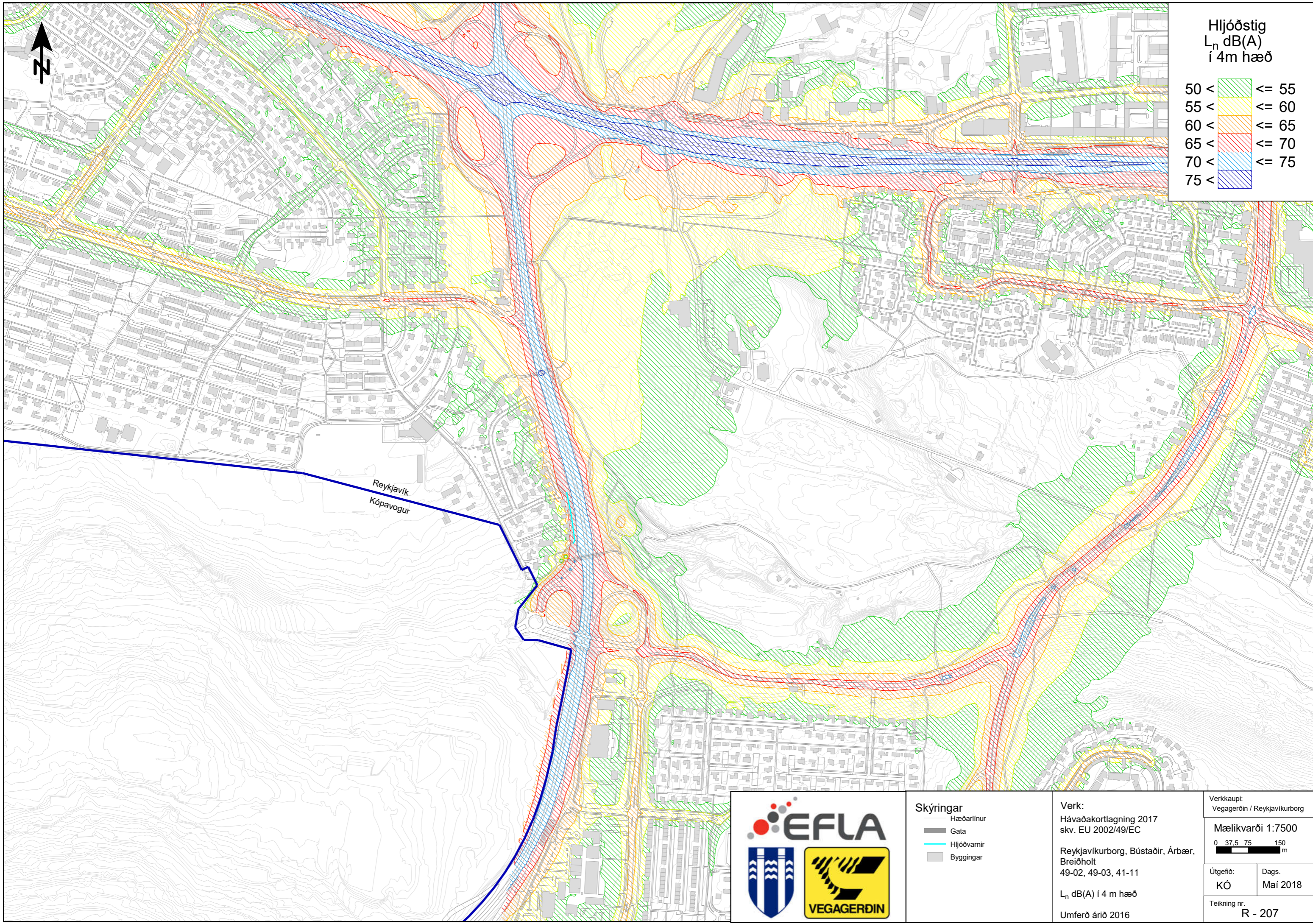
L_n dB(A) í 4 m hæð
Umferð árið 2016

Verkkaupi:
Vegagerðin / Reykjavíkurborg

Mælikvarði 1:7500



Útgefið:	Dags.
KÓ	Mái 2018
Teikning nr.	R - 206



Hljóðstig
L_n dB(A)
í 4m hæð

50 <		<= 55
55 <		<= 60
60 <		<= 65
65 <		<= 70
70 <		<= 75
75 <		

Reykjavík
Kópavogur



Skýringar
 Hæðarlínur
 — Gata
 — Hljóðvarnir
 ■ Byggingar

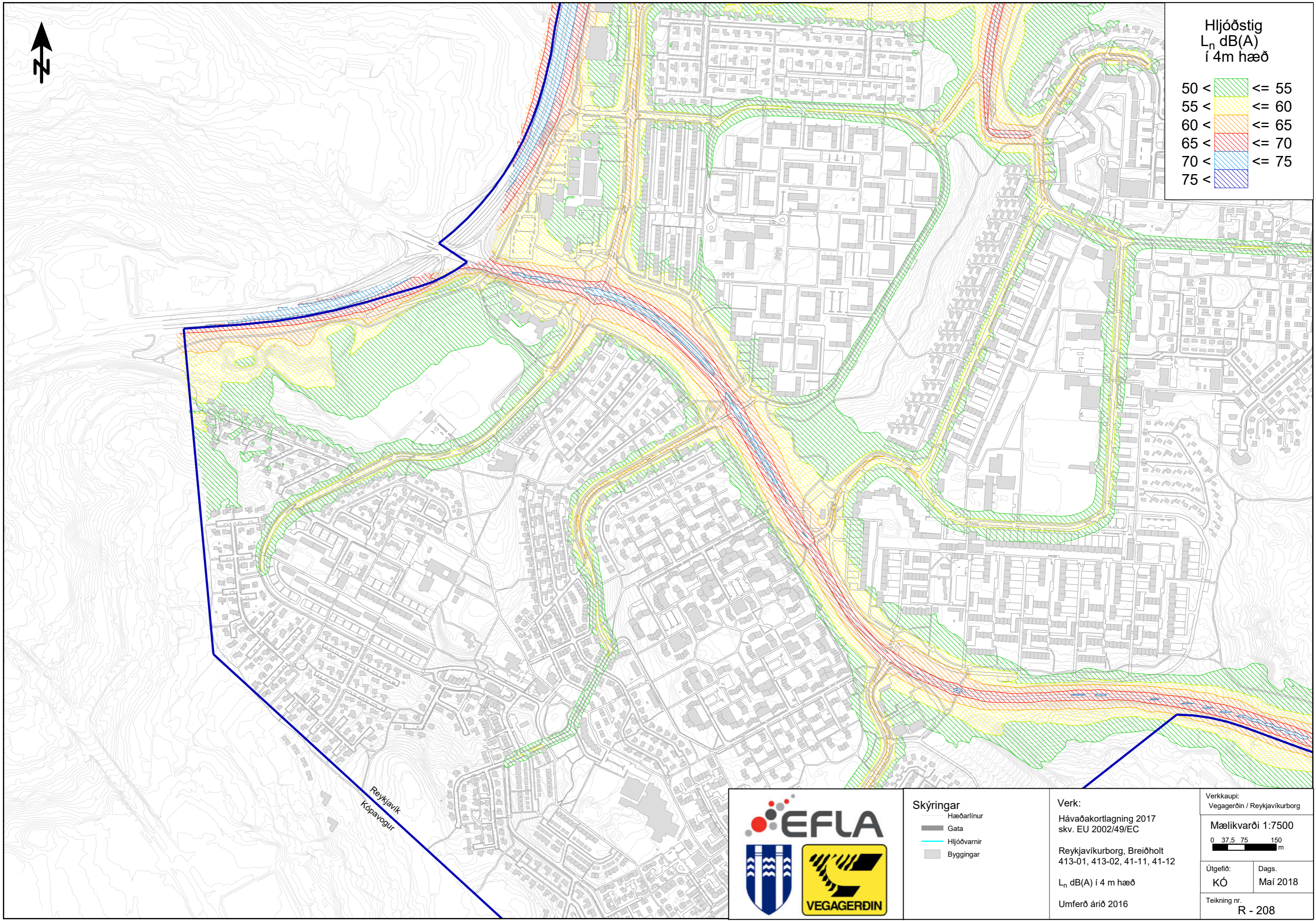
Verk:
 Hávaðakortlagning 2017
 skv. EU 2002/49/EC
 Reykjavíkurborg, Bústaðir, Árbær,
 Breiðholt
 49-02, 49-03, 41-11
 L_n dB(A) í 4 m hæð
 Umferð árið 2016

Verkkaupi:
 Vegagerðin / Reykjavíkurborg
 Mælikvarði 1:7500
 0 37,5 75 150 m
 Útgefið: Dags.
 KÓ Maí 2018
 Teikning nr.
 R - 207



Hljóðstig
 L_n dB(A)
í 4m hæð

50 <		<= 55
55 <		<= 60
60 <		<= 65
65 <		<= 70
70 <		<= 75
75 <		



Reykjavík
Kopavogur



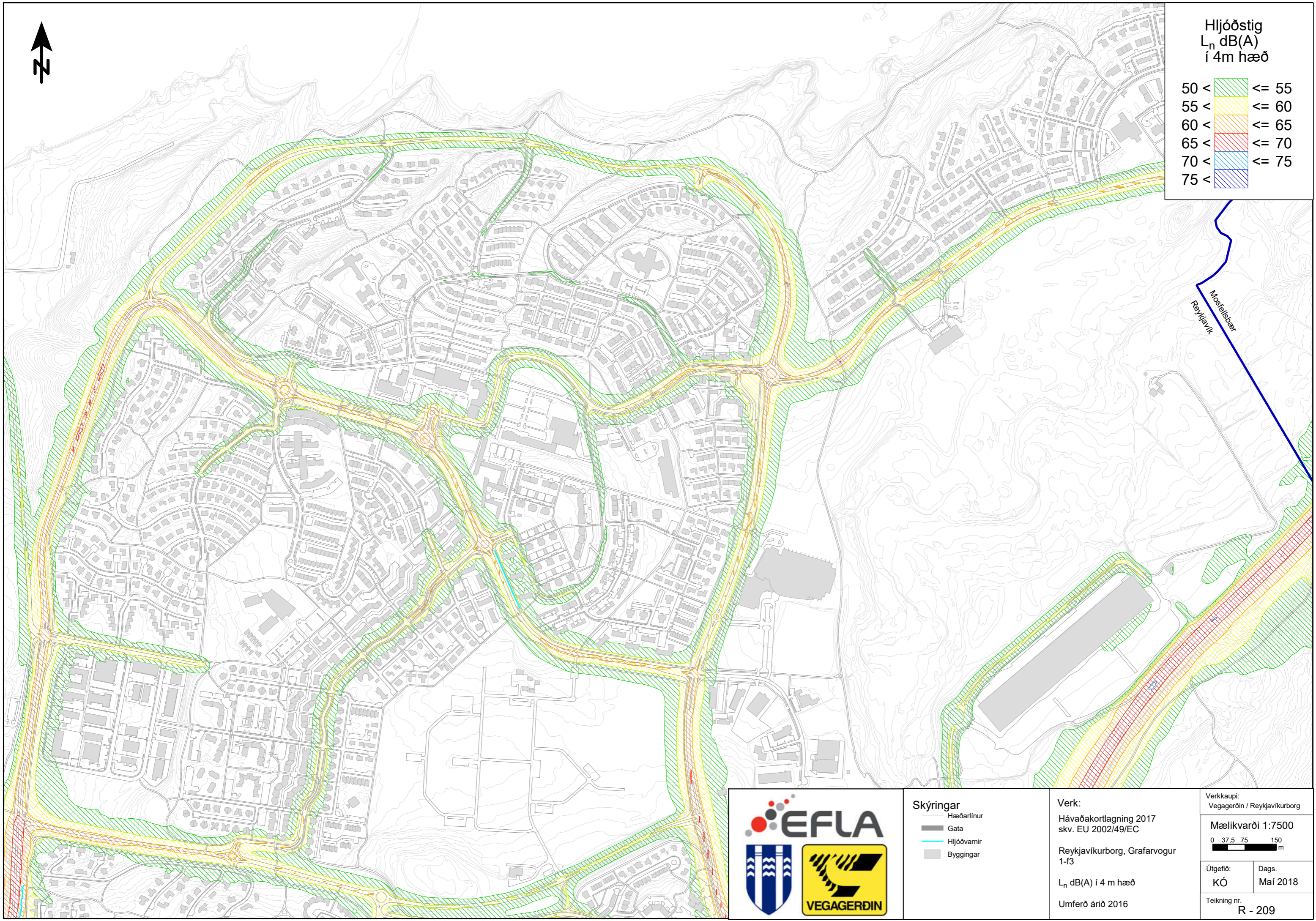
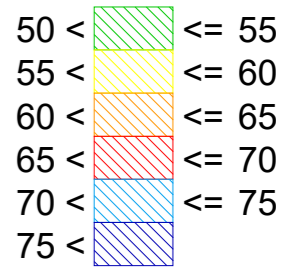
Skýringar
 Hæðarlínur
 — Gata
 — Hljóðvarnir
 ■ Byggingar

Verk:
 Hávaðakortlagning 2017
 skv. EU 2002/49/EC
 Reykjavíkurborg, Breiðholt
 413-01, 413-02, 41-11, 41-12
 L_n dB(A) í 4 m hæð
 Umferð árið 2016

Verkkaupi:
 Vegagerðin / Reykjavíkurborg
Mælikvarði 1:7500
 0 37,5 75 150 m
 Útgefið: **KÓ** Dags: **Maí 2018**
 Teikning nr. **R - 208**



Hljóðstig
 L_n dB(A)
í 4m hæð



Skýringar
Hæðarlínur
— Gata
— Hljóðvarnir
■ Byggingar

Verk:
Hávaðakortlagning 2017
skv. EU 2002/49/EC

Reykjavíkurborg, Grafarvogur
1-f3

 L_n dB(A) í 4 m hæð

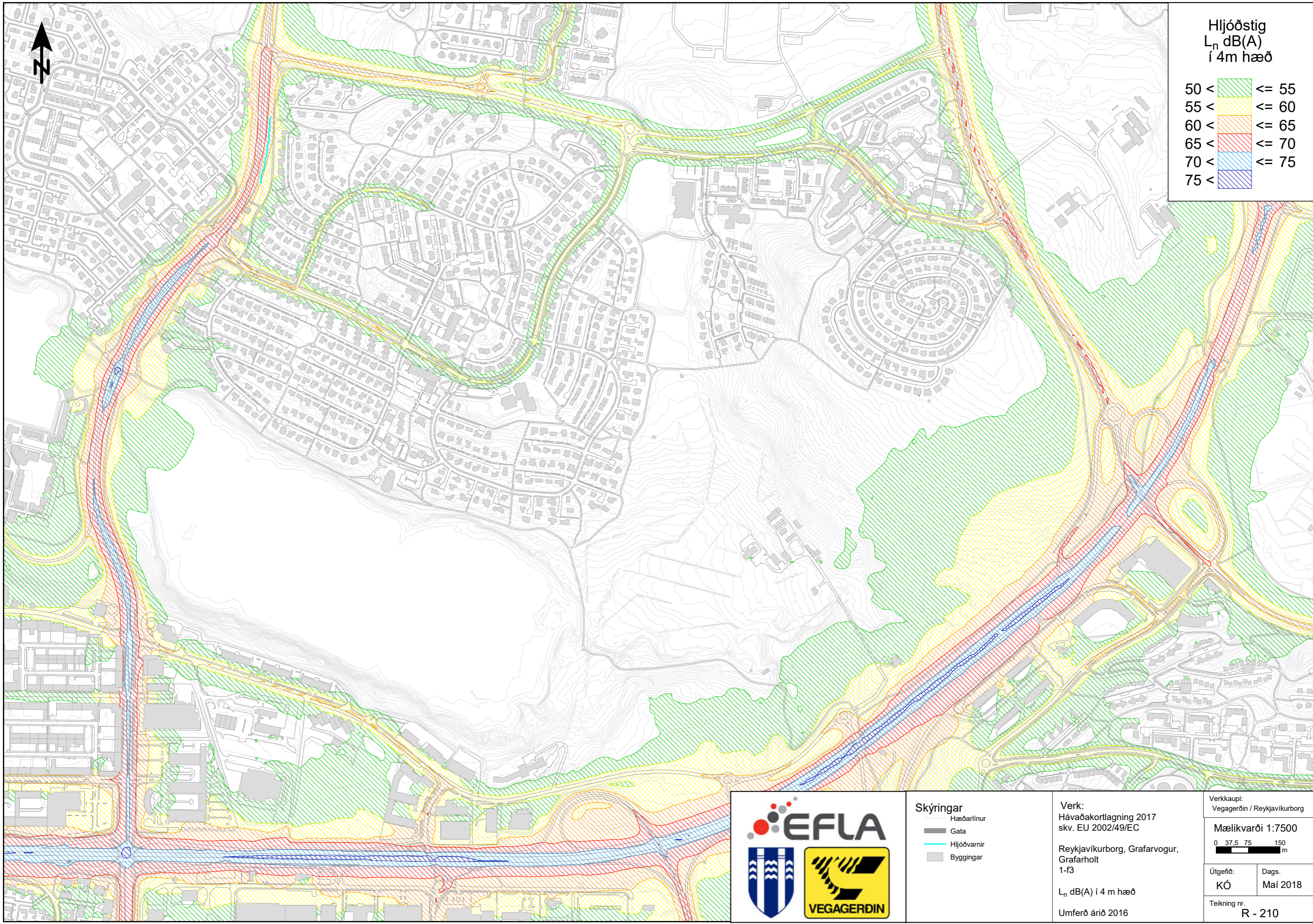
Umferð árið 2016

Verkkaupi:
Vegagerðin / Reykjavíkurborg

Mælikvarði 1:7500
0 37.5 75 150 m



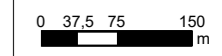
Útgefið: Dags.
KÓ Maí 2018

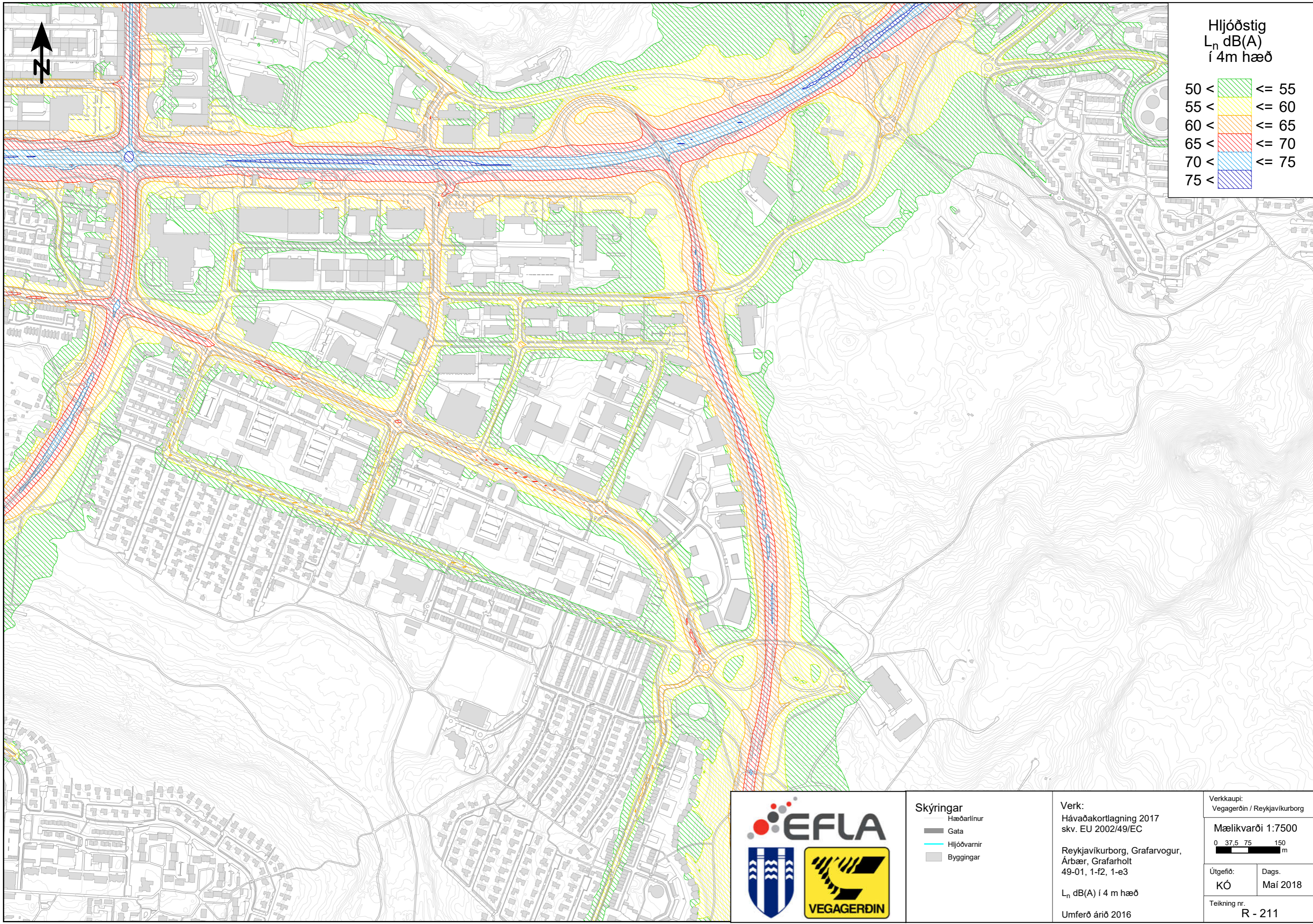
Teikning nr.
R - 209



Hljóðstig
L_n dB(A)
í 4m hæð

50 <		<= 55
55 <		<= 60
60 <		<= 65
65 <		<= 70
70 <		<= 75
75 <		

 	Skýringar Hæðarlínur Gata Hljóðvarnir Byggingar	Verk: Hávaðakortlagning 2017 skv. EU 2002/49/EC Reykjavíkurborg, Grafarvogur, Grafarholt 1-f3 L _n dB(A) í 4 m hæð Umferð árið 2016	Verkkaupi: Vegagerðin / Reykjavíkurborg Mælikvarði 1:7500  Útgefið: KÓ Dags: Maí 2018 Teikning nr. R - 210
--	--	---	--



Hljóðstig
 L_n dB(A)
 í 4m hæð

50 <		<= 55
55 <		<= 60
60 <		<= 65
65 <		<= 70
70 <		<= 75
75 <		



Skýringar

- Hæðarlínur
- Gata
- Hljóðvarnir
- Byggingar

Verk:
 Hávaðakortlagning 2017
 skv. EU 2002/49/EC

Reykjavíkurborg, Grafarvogur,
 Árbær, Grafarholt
 49-01, 1-f2, 1-e3

L_n dB(A) í 4 m hæð

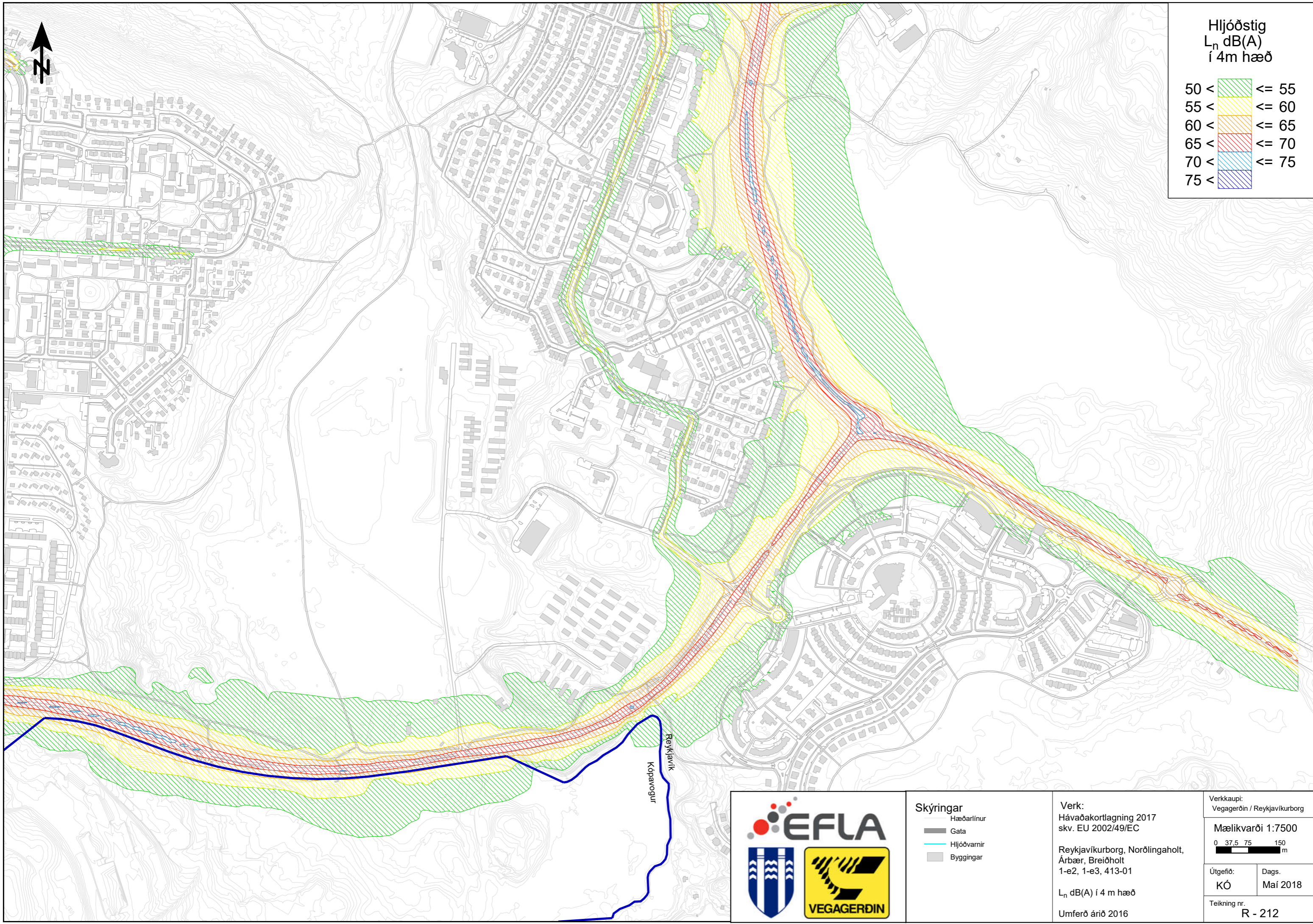
Umferð árið 2016

Verkkaupi:
 Vegagerðin / Reykjavíkurborg

Mælikvarði 1:7500

0 37,5 75 150 m

Útgefið:	Dags.
KÓ	Mai 2018
Teikning nr.	R - 211



Hljóðstig
 L_n dB(A)
 í 4m hæð

50 <		<= 55
55 <		<= 60
60 <		<= 65
65 <		<= 70
70 <		<= 75
75 <		

Skýringar

	Hæðarlínur
	Gata
	Hljóðvarnir
	Byggingar

Verk:
 Hávaðakortlagning 2017
 skv. EU 2002/49/EC

Reykjavíkurborg, Norðlingaholt,
 Árbær, Breiðholt
 1-e2, 1-e3, 413-01

L_n dB(A) í 4 m hæð

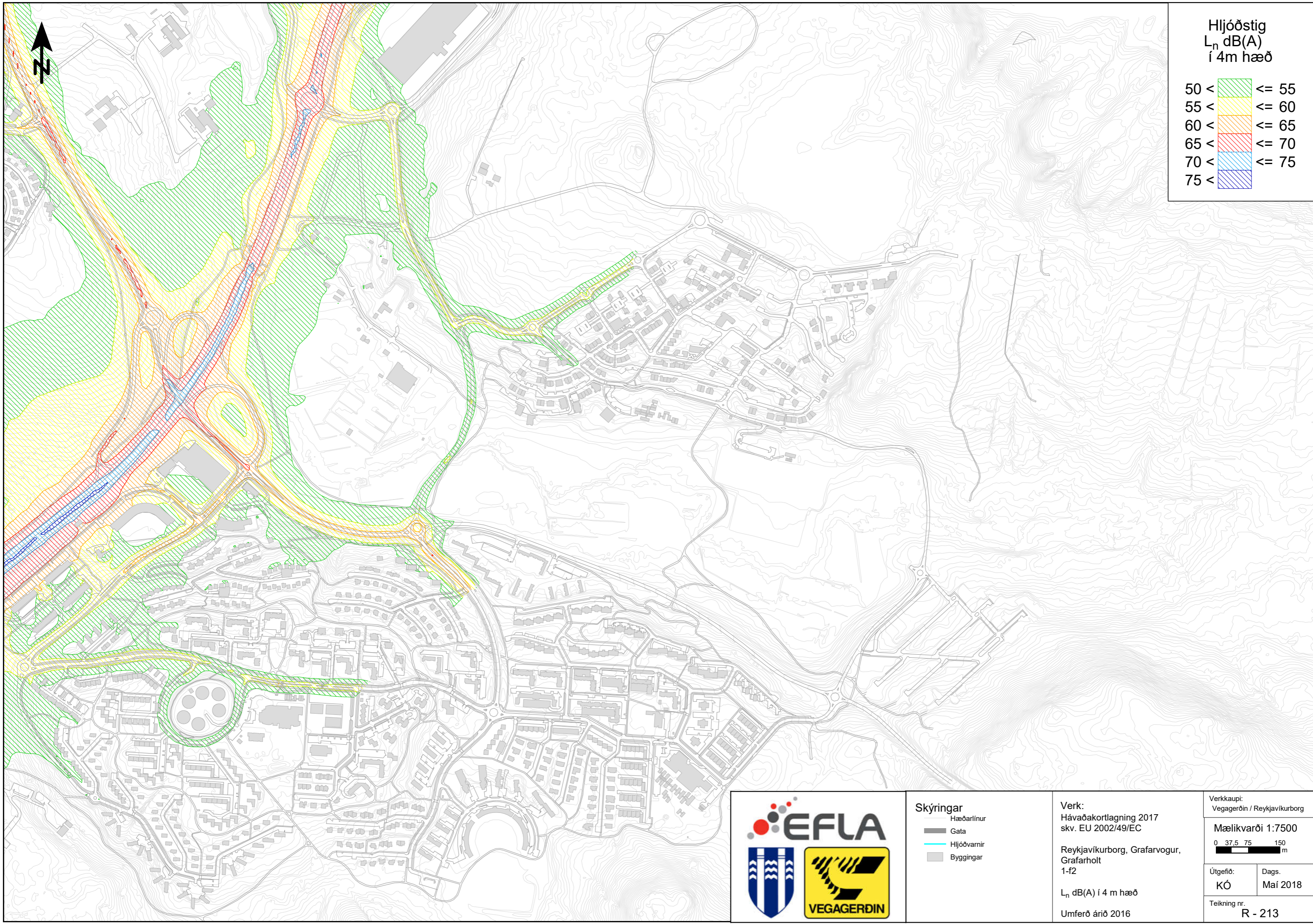
Umferð árið 2016

Verkkaupi:
 Vegagerðin / Reykjavíkurborg

Mælikvarði 1:7500

0 37,5 75 150 m

Útgefið:	Dags.
KÓ	Mai 2018
Teikning nr.	R - 212



Hljóðstig
L_n dB(A)
í 4m hæð

50 <		<= 55
55 <		<= 60
60 <		<= 65
65 <		<= 70
70 <		<= 75
75 <		



Skýringar

	Hæðarlínur
	Gata
	Hljóðvamir
	Byggingar

Verk:
Hávaðakortlagning 2017
skv. EU 2002/49/EC

Reykjavíkurborg, Grafarvogur,
Grafarholt
1-f2

L_n dB(A) í 4 m hæð

Umferð árið 2016

Verkkaupi: Vegagerðin / Reykjavíkurborg	
Mælikvarði 1:7500	
0 37,5 75 150 m	
Útgefið:	Dags.
KÓ	Mái 2018
Teikning nr.	R - 213