

VEIÐIDAGBÓK



2003



Skýr

ÞEGURD · HREYSTI · HOLLUSTA

KEA-skýr ljúffeng hollustuvara

KEA-skýrið er ein vinsælasta hollustuvaran á markaðnum í dag. Það er mjög bragðgott, prótínríkt og nánast fitulaust.



EFNISYFIRLIT

8. árgangur



UST

Umhverfisstofnun
Veidistjórnunarsvið

Leiðari	2
Refir og minkar	3
Rjúpnaveiðimenn og rjúpnarannsóknir	7
Hve áreiðanlegar eru veiðiskýrslur?	11
Skipting landsins í veiðisvæði	20
Veiðiskýrsla	21
Veiðidagbók veiðimannsins	24
Minkurinn - áhugaverð bráð	33
Veiðikortakerfið	35
Veiðitölur	36
Friðlýst svæði	38
Kort af friðuðum svæðum	40
Happdrætti	41
Fuglamerki, hvað á að gera við þau?	42
Boð og bönn	44
Veiðitímabil, tafla	48

Veidistjórnunarsvið Umhverfisstofnunar gefur þennan bækling út og er hann kostaður með auglýsingum.

Veidistjórnunarsvið • Hafnarstræti 97 • 600 Akureyri

Sími: 462-2820 • Bréfasími: 462-2325

Heimasíða: www.ust.is • Tölvupóstur: veidistjorn@ust.is

Ljósmynd á forsiðu: Jóhann Óli Hilmarsson

Prentvinnsla: Ásprent ehf. • 600 Akureyri • S: 4 600 700

Ritstjóri: Bjarni Pálsson, verkefnisstjóri veiðikorta

Ábyrgðarmaður: Áki Ármann Jónsson, forstöðumaður veiðistjórnunarsviðs

LEIÐARI



Síðastliðið ár var viðburðaríkt í sögu Veidistjóraembættisins. Embættið var stofnað árið 1957 en var sameinað Hollustuvernd Ríkisins og Náttúruvernd Ríkisins í eina stofnun undir flaggi nýrrar Umhverfisstofnunar um sl. áramót.

Helstu breytingar eru þær að Umhverfisstofnun er eingöngu stjórnsýslustofnun og eru veiðimálin hýst á Veiðistjórnumarsviði sem hefur aðsetur bæði á Egilsstöðum og Akureyri. Vert er að taka það fram að útgáfa veiðikorta og umsjón veiðikortakerfisins verður með óbreyttu sniði á Akureyri og því lítil hættá á að sú þjónusta við veiðimenn raskist. Allir starfsmenn Veiðistjóraembættisins sáluga starfa áfram hjá hinni nýju stofnun svo veiðimenn geta átt von á sömu þjónustu og verið hefur hingað til.

Veiðikortakerfið hefur þróast á 7 árum í fyrirmyndarkerfi sem er bæði stjórnvöldum og veiðimönnum til sóma. Á skoðanakönnun sem gerð var vorid 2002 meðal veiðikorthafa kom í ljós að yfirgnæfandi meirihluti skilar inn veiðitölum af miklum heil-

indum og er það reyndar í samræmi við tilfinningu okkar sem tölum við aragrua veiðimanna á hverju ári. Dr. Arnór P. Sigfússon fuglafræðingur skrifar einmitt um niðurstöður úr þessari könnun í veiðidagbók þessa árs. Veiðikorthafar voru spurðir yfir 80 spurninga um hvaðeina sem við kemur veiðum og eftir liggur mikill gagnabanki sem við getum leitað til í framtíðinni. Ég vil nota þetta tækifæri og þakka öllum þeim sem tóku sér tíma og tóku þátt í könnuninni.

Veiðitölur eru nú orðnar nokkuð góðar og orðið nokkuð brýnt að fara að vinna úr þeim gagnagrunni aðgengilegar upplýsingar. Að mati undirritaðs er það kristaltært að úrvinnsla veiðitalna er hluti af umsýslu kerfisins og vona ég að sátt verði um þá skoðun meðal veiðimanna. Á þessu ári munum við ef fjárveiting fæst til byrja að vinna úr þessum veiðitölum og skoðanakönnun seinasta árs. Æskilegt væri að gefa þær niðurstöður út í skýrslu sem væri aðgengileg veiðimönnum á vefnum svo og í prentuðu máli.

REFIR OG MINKAR



ÁKI ÁRMANN JÓNSSON FORSTÖÐUMAÐUR

VEIÐISTJÓRNUNARSVIÐ UMHVÆRFSSTOFNUNAR

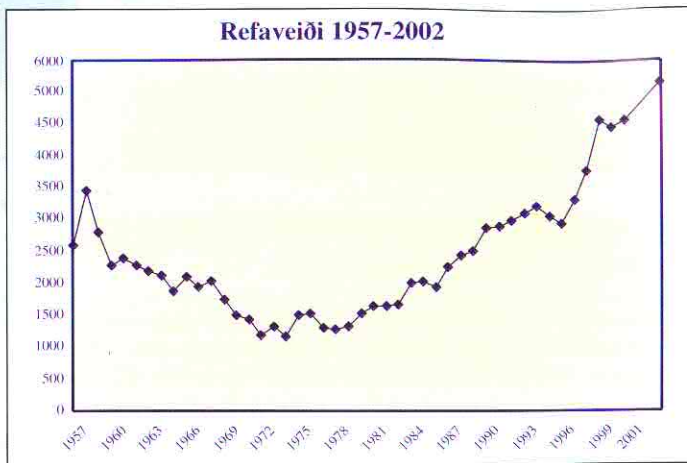
Mjög góð skil voru á skýrslum frá sveitarfélögum vegna refa- og minkaveiða á árinu 2002. Skil á skýrslum hafa batnað síðustu árin með fækkun og stækkun sveitarfélaga. Hér að neðan eru kostnaðartölur fyrir árið 2002 og til samanburðar kostnaðurinn fyrir árin 2001 og 2000.

Refaveiðin í ár tók kipp upp á við og endaði í nýju meti. Stofninn á vestanverðu landinu virðist vera að byrja í niðursveiflu en á austanverðu landinu er hann enn í fjölgunarfasa og verður það trúlega í nokkur ár í viðbót.

Oft eru sveitarfélög að yfirborga refaveiði og þá oft á kostnað minka-

Tafla 1: Árið 2002 – tölur frá 2001 og 2000 til samanburðar

	Refir			Minkar		
	2002	2001	2000	2002	2001	2000
Veidd dýr	5.268	4.677	4.468	7.249	6.961	6.573
Vinnustundir	13.246	14.358	16.875	15.844	17.623	14.746
Eknir km.	54.676	53.795	54.426	82.787	88.646	83.908
Kostn. millj. króna	56	50	47	39	36	30
Kostn. pr. veitt dýr	10.630	10.605	10.519	5.380	5.229	4.564
Vinnustundir pr. veitt dýr	2,5	3,1	3,8	2,2	2,5	2,2
Eknir km. pr. veitt dýr	10,4	11,5	12,2	11,4	12,7	12,8



veiðanna. Þó ætti mönnum að vera ljóst að aðaláherslan á að sjálf-sögu að vera á minkaveiðarnar.

Refaveiðarnar eru eingöngu til þess að koma í veg fyrir tjón af völdum þeirra s.s. elta uppi dýrbíta og verja æðarvörp þar sem þurfa þykir.

Nokkur aukning er í minkaveiði á milli ára en þó er ljóst að minkastofninn í landinu er ekki á niðurleið. Brynt er orðið að meta veiðiálag á stofninn ásamt því að leita nýrra leiða til þess að ná tókum á þessu vandamáli. Í samvinnu við Náttúru-

Tafla 2:

	Hlauparefir	Grendýr	Yrðlingar	Samtals
2002	2.571	790	1.907	5.268
2001	1.860	881	1.936	4.677
2000	1.899	757	1.812	4.468
1999	2.073	731	1.769	4.573
1998	1.476	629	1.669	3.774

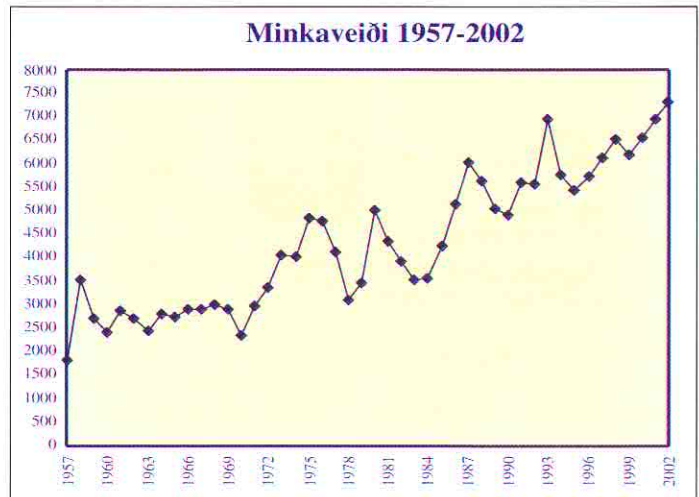
stofu Vesturlands í Stykkishólmi hefur verið hafin rannsókn á veiðiálagi og ferðalögum minkans.

Frumniðurstöður eru mjög áhugaverðar sem sýna að minkurinn ferðast mun hraðar og meira en áður var talið. Þessi rannsókn byggir á góðri samvinnu við veiðimenn og eru allir þeir veiðimenn sem veiða mink á Snæfellsnesi og nágrenni hvattir til þess að skila minkunum inn til Náttúrustofu Vesturlands.

Á seinasta ári var gefin út skýrsla um notkun á minkalæðuhlandi og öðru agni til þess að laða að minka í gildrur. Áhugasamir veiðimenn

geta einnig fengið þá skýrslu senda til sin endurgjaldslaust.

Nú er hafin skráning á veiðitölum sveitarfélaga frá árinu 1957-1994 í samvinnu við skoska minkarannsóknarmenn. Tilgangurinn er að reyna að meta veiðiálag og stofnsveiflur aftur í tímann og reikna síðan út hversu mikið þarf að auka veiðiálagið til þess að fara að ofveiða stofninn og hvað það muni kosta. Þetta er hægt með því að nota rannsóknarniðurstöður Náttúrustofu Vesturlands, niðurstöður rannsókna í Skotlandi og beita síðan flóknum tölfraeðiaðferðum á gögnin.





Hvert er ferðinni heitið?

Íslenskur
kennsludiskur fylgir

Tækin fást
með Íslandskortum

Umboðsmenn
um land allt



R. SIGMUNDSSON ehf

Fiskisloð 16 · Sími: 520 0000 · www.rs.is



Legend
kr. 29.000
kr. 44.000 m/korti



Map 76S
kr. 59.000
kr. 74.000 m/korti

RJÚPNAVEIÐIMENN OG RJÚPNARANNSÓKNIR



ÓLAFUR K. NIELSEN

okn@ni.is

Náttúrufræðistofnun Íslands • Pósthólf 5320 • 127 Reykjavík

Inngangur

Rjúpan er vinsælasta veiðibráð skotveiðimanna á Íslandi. Þúsundir ganga til rjúpna ár hvert og upp í 160.000 fuglar eru felldir. Rjúpnastofninn er mjög breytilegur að stærð og ein af forsendum skynsamlegrar nýtingar er að á hverjum tíma séu til haldgóðar upplýsingar um ástand stofnsins. Sérfræðingar Náttúrufræðistofnunar Íslands vinna við vöktun rjúpnastofnsins í samvinnu við veiðimenn og fuglaáhugamenn. Þau vöktunarverkefni sem hafa verið í gangi eru karratalningar á vorin og aldurshlutföll eru metin þrisvar á ári (vor, síðsumar og á veiðitíma). Skráning Umhverfisstofnunar á veiði er þýðingarmikill hluti af vöktun rjúpnastofnsins. Íslenski rjúpnastofninn hefur staðið höllum fæti á liðnum áratugum.

Vegna þessa ákvað umhverfisráðherra haustið 2002 að gripa til aðgerða til hjálpar rjúpunni. Markmiðið er að draga úr veiði í þeirri von að það eitt og sér nægi til að létta þrýstingi af rjúpnastofninum og að hann nái í kjölfarið að vaxa líkt og hann gerði á fyrri helmingi síðustu aldar. Umhverfisráðuneytið ætlar að fylgja þessum aðgerðum eftir með rannsóknum á rjúpunni, m.a. á að efla vöktunarkerfið og nota það til að mæla árangur aðgerða. Tílefni þessara skrifra er að hvetja veiðimenn til virkrar þátttöku í þessu starfi. Hvernig geta menn orðið að liði?

Þátttaka veiðimanna í vöktun

Veiðimenn taka virkan þátt í vöktunarstarfi Náttúrufræðistofnunar. Samtök þeirra, SKOTVÍS, hafa séð um að skipuleggja

rjúpnatalningar á nokkrum svæðum. Einnig hafa veiðimenn séð um ungatalningar á Suðvesturlandi. Auk þess skaffa veiðimenn vængi til aldursgreiningar. Í tengslum við boðaðar friðunaraðgerðir á að bæta við talningasvæðum m.a. innan hins friðaða svæðis á Suðvesturlandi og rétt utan við það. Einnig á að auka við mælingar á aldurshlutföllum í stofninum, m.a. taka aldurshlutföll fyrir varpstofn rjúpu á Vesturlandi, eins að bæta Vesturlandi við þau svæði þar sem aldurshlutföll eru tekin síðsumars. Þessi gögn gefa öll vísbendingar um ástand stofnsins, við getum borið stofnstærð saman á milli

tímabila, ráðið í vaxtarhraða og reiknað út afföll og hvernig þau greinast á aldursþópa. Skoðum eitt dæmi.

Rjúpnatalningar vorið 2002 sýndu að stofninn var í lágmarki um land allt og reyndar búinn að vera á niðurlæið í nokkur ár. Einu vísbendingarnar um aukningu vorið 2002 voru frá norðausturhorni landsins, nefnilega á Melrakkaslétu og í Pistilfirði, en hvergi annars staðar í þessum landshluta. Aldurshlutföll að hausti endurspeglu að einhverju leyti ástand stofnsins. Í uppsveifluárum er hlutfall ungfugla á veiðitíma um 80% en um og undir 70% í lágmarksár-

um og niðursveiflu. Í þessu samhengi er fróðlegt að skoða niðurstöður aldursgreininga frá veiðitíma 2001 og 2002 (1. tafla). Þessi gögn sýna lágt hlutfall unga alls staðar 2001 og 2002 nema á Norðausturlandi. Samkvæmt þessum niðurstöðum ætti aukningin, sem vart varð við síðastliðið vor, að sjást miklu viðar á Norðausturlandi á komandi vori!

Skráning á heildarveiði

Eitt mesta framfaraspor í vöktun rjúpnastofnsins á síðari árum var stigið þegar veiðikortakerfið og skylduskil á veiðiskýrslum voru tekin upp árið 1995. Þessi gagnasöfnun hefur breyst og batnað í áranna rás og fyrir veiðitímann 2002 bar mönnum að skila inn upplýsingum um heildarafa og skiptingu hans á milli landshluta. Eins var beðið um fjölda veiðidaga en ósundurliðað eftir landshlutum. Þessi skráning var ekki skylda en réðst af áhuga hvers og eins og því ekki óþjuguð. Þessi gögn sem Umhverfisstofnun safnar eru mjög þýðingarmikil m.a. við gerð stofnlíkans sem á að gera fyrir rjúpu. Þetta eru breytur sem lýsa því hvernig einstaklingurinn, það er

veiðimaðurinn, bregst við stofnbreytingum rjúpunnar (í vistræðinni kallað atferlissvörun) og eins hvernig allur hópurinn eða samfélag veiðimanna bregst við (stofnsvörun). Skráningu Umhverfisstofnunar á veiði þarf að þróa áfram og bæta, m.a. þarf óþjagað mat á veiðisókn og hvernig hún skiptist eftir landshlutum.

Veiðidagbækur

Margir veiðimenn halda nákvæmar veiðidagbækur þar sem þeir skrá veiðidag, veiðistað, afla og hvað sást af fugli. Þessi gögn hafa gildi líkt og veiðidagbækur Sigurfinns Jónssonar fyrir árin 1945-2002 sýna, en þar kom m.a. í ljós að marktækt samband var á milli rjúpnafjölda að vori og hvað sást að rjúpu að meðaltali í veiðiferð haustið á eftir (Tímarit SKOT-VÍS 2002, 8: 12-16). Spurningin er hvort ekki sé ástæða til að safna slíkum gögnum skipulega frá áhugasömum veiðimönnum. Mögulega myndi slíkt bæta og styrkja vöktun rjúpnastofnsins. Hagkvæmast væri ef skilin væru á rafrænu formi og heppilegasti skilavettvangurinn er veiðiskráningarkerfi Umhverfisstofnunar.

Landshluti	Veiðitími 2001		Veiðitími 2002	
	Hlutfall ungfugla	±95% öryggismörk	Hlutfall ungfugla	±95% öryggismörk
Vesturland	0,72	0,07	0,69	0,06
Vestfirðir	0,63	0,13	0,69	0,06
Norðvesturland	0,71	0,04	0,68	0,03
Norðausturland	0,80	0,04	0,77	0,04
Austurland	0,64	0,06	0,73	0,04

1. tafla. Hlutfall ungfugla í rjúpnaafa á veiðitíma 2001 og 2002, skipt eftir landshlutum.

Lokaorð

Rjúpnaveiðar eru ekki sjálfgefnar og sæmileg sátnt næst ekki í samfélaginu um þetta tómstundagaman nema allar staðreyndir séu á ljósu. Hér er átt við að skýr mynd þurfi að vera til af stofnbreytingum, sókn, aflu og hvernig þessir þættir eru að þróast á hverjum tíma. Ennfremur, heildstæð mynd af afleiðingum nytja og hvernig best sé að haga veiðistjórnun. Þú, veiðimaður góður, getur lagt þitt lóð á vogarskálina. Fyrir það fyrsta að sýna fullan

drengskap í skilum á veiðiskýrslum til Umhverfisstofnunar. Hins vegar, og það er inntak þessa pistils, að taka þátt í annarri vöktunarvinnu hvaða nafni sem hún svo sem nefnist. Framlag hvers og eins ræðst af áhuga og getu. Í sinni einföldustu mynd klippa menn vængi af veiddum rjúpum og senda Náttúrufræðistofnun til aldursgreiningar, en þeir sem tilbúnir eru að leggja meira að mörkuðu taka þátt í talningum, skila veiðidagbókum og svo framvegis.

HVE ÁREIÐANLEGAR ERU VEIÐISKÝRSLUR?



ARNÓR ÞÓRIR SIGFÚSSON, ÁKI ÁRMANN JÓNSSON, BJARNI PÁLSSON OG EINAR GUÐMANN

Inngangur

Veturinn 2001-2002 var gerð könnun meðal veiðikorthafa til að fá vitneskju um hegðun og viðhorf veiðimanna. Þessar upplýsingar gagnast við túlkun á veiðitölum og stjórnun veiða. Kannað var ýmislegt viðkomandi veiðum s.s. veiðiaðferðir, hvernig veiðimenn standa að skráningu á veiði, val á vopnum, hvernig veiðialag dreifist á veiðitíma og fleira.

Hér verður aðeins fjallað um áreiðanleika veiðitalna og þó fyrst og fremst veiðitalna um gæsir. Of langt væri að gera grein fyrir könnuninni allri hér í veiðidagbókinni en í næstu dagbók verður haldið áfram umfjöllun um könnunina.

Aðferðir

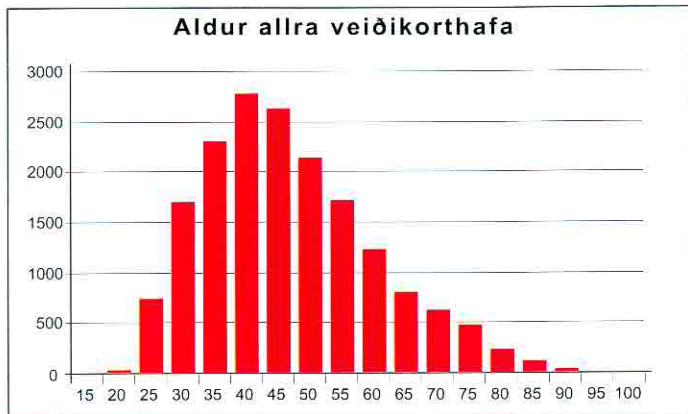
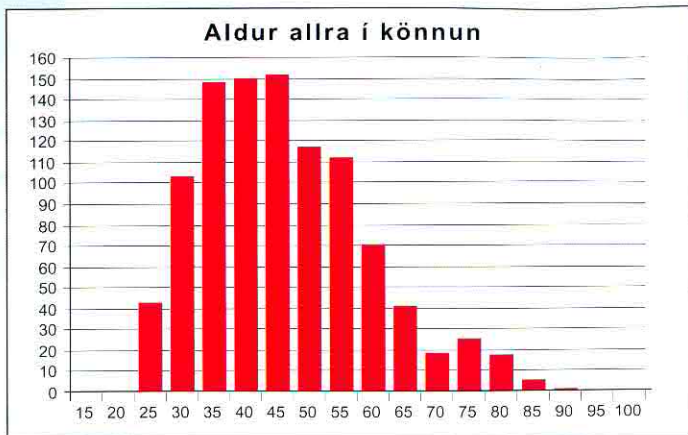
Þúsund manna slæmbiúrtak var tekið úr hópi allra veiðikorthafa frá upphafi, en þeir eru 17.989. Þátttakendum var sent bréf til útskýringar og boðið að bóka tíma til svara og því gátu menn undirbúið sig með því að rifja upp veiði síðasta veiðiárs. Hringt var í þátttakendum á fyrirfram ákveðnum tíma ef menn höfðu bókað, annars var reynt að ná í þá síðdegis og að kvöldi. Ritari Veiðistjóra hringdi í þátttakendum og síðan voru þeir sendir á spyril og honum aðeins sagt kyn og aldur veiðimanns. Þannig vissu spyrilarnir ekki við hvern þeir ræddu og svörin því ekki tengd nafni. Þetta nafnleysi var mikilvægt meðal annars vegna

Allt til skotveiða

DELUXE WOODEN PRESENTATION KIT

SJÓBÚÐIN ENF
LAUFASGATA 1 - 600 AKUREYRI - Sími 462 6120

Remington Beretta EXPRESS Danell sako



Mynd 1. Aldursdreifing veiðimanna í úrtaki könnunarinnar (efri) og allra veiðikorthafa (neðri).

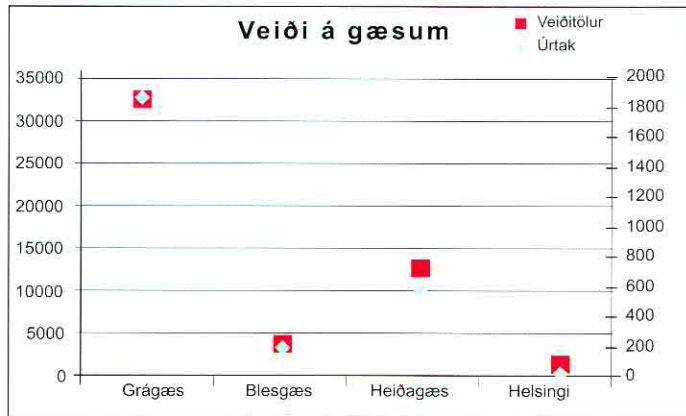
Þess að spurt var um atriði þar sem hugsanlegt var að veiðimennirnir játuðu á sig brot á veiðilöggjöfinni svo sem fjölda skota í fjölskota byssum o.fl. en í skjóli nafnleysis gátu þeir verið hrein-skilnir.

Af þeim 1.000 sem völdust í úrtakið náðist í 702 og af þeim svöruðu 643 eða um 92%. Aldursdreifing úrtaksins samsvaraði vel aldursdreifingu allra veiðikorthafa (1. mynd). Einnig ef skoðuð er dreifing á gæsaafli frá árinu 2001 og borin saman við það sem þeir

veiðimenn sem lentu í úrtakinu veiddu sést að samsvörun þar á milli er góð og því líkur á að úrtakið endurspegli vel heildina (2. mynd).

Niðurstöður

Áreiðanleiki veiðitalna ræðst af ýmsu. Í fyrsta lagi skiptir máli hvornig staðið er að skráningu. Nota veiðimenn dagbækur, t.d. veiðidagbók veiðistjóra, þar sem þeir skrá aflann jafnóðum, eða fylla þeir út veiðiskýrslur eftir minni um áramót? Einnig skiptir



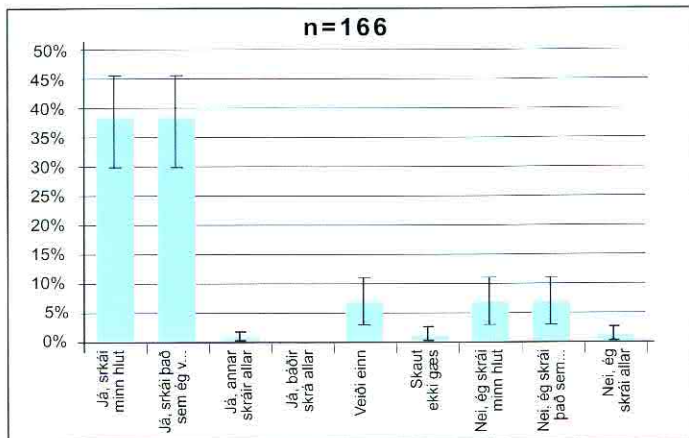
Mynd 2. Samanburður á dreifingu gæsaafli samkvæmt veiðiskýrslum og samkvæmt könnun. Ásinn hægra megin á við könnunina en sá vinstra megin veiðiskýrslu

máli hvernig staðið er að skráningu á fuglum sem menn veiða saman eins og gjarnan er með gæsir. Samræma veiðimenn skráninguna fyrirfram eða er hætta á að hluti aflans sé margskráður? Í öðru lagi skiptir drengskapur veiðimanna máli, segja þeir satt til um veiði, eða eru þeir af ásettu ráði að draga úr eða ýkja veiði sína í veiðiskýrslum? Í þriðja lagi er hætta á því að sumar tegundir séu rangt greindar.

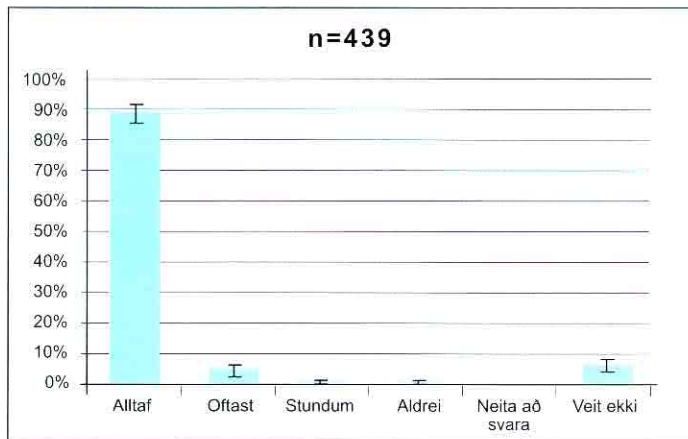
Til að svara því hvernig staðið er að skráningu á afla var spurt hvort veiðimennirnir héldu veiðidagbók. Aðeins um 40% veiðimanna notar dagbækur til að skrá veiði þannig að hér er nokkur hætta á að veiðitölur skekkist þar sem hinir fylla út veiðiskýrslur eftir minni. Veiðidagbók veiðistjóra er fyrirferðarlítill og með ýmsum handhægum upplýsingum og því ástæða til að hvetja veiðimenn til að taka hana með til að skrá í veiði. Könnunin sýndi að af þeim sem halda dagbók nota

um 60% veiðidagbók veiðistjóra. Af þeim sem halda dagbók sögðust um 80% skrá aflan samdægurs en um 20% seinna. Gæsaveiðar eru gjarnan stundaðar af nokkrum mönnum saman í hóp. Því er mikilvægt að vita hvernig staðið er að skráningu á afla hópsins. Tökum sem dæmi að tveir veiðimenn veiða 10 gæsir í morgunflugi og skipta aflanum jafnt á milli sín. Hvernig skrá þeir aflann úr þessari veiðiferð á sína skýrslu? Skráir hvor þeirra 5 gæs-

ir, skráir hvor það sem hann taldi sig hafa skotið, skrá báðir 10 gæsir á sína skýrslu eða skráir bara annar allar gæsirnar á sig? Einnig, hafa þeir samráð um hvernig staðið er að skráningunni? Til að komast að þessu var lesin upp ofangreind dæmisaga og menn spurðir hvort samráð væri um skráningu og hvernig að henni væri staðið. Í ljós kom að um 85% veiðimanna segjast hafa samráð um skráningu eða alltaf veiða einir en um 15% hafa ekkert



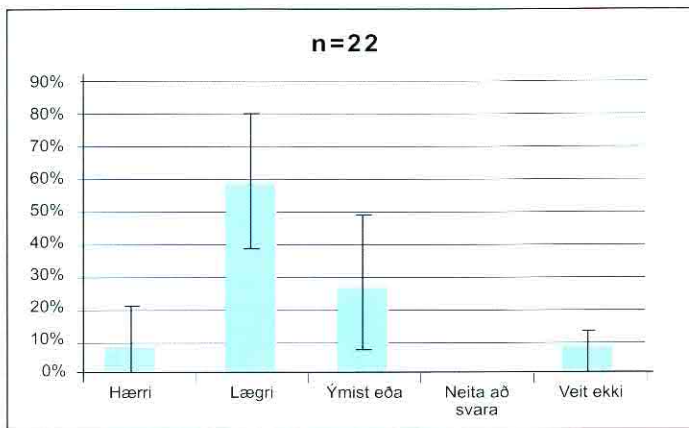
Mynd 3. Hvernig var staðið að skráningu á veiði hóps? Koma veiðimenn sér saman um skráningu og hvernig skrá þeir aflann? Sínd eru 95% öryggismörk hlutfallsins.



Mynd 4. Gefur þú alltaf, oftast, stundum eða aldrei upp réttar veiðitölur?

samráð. Álika margir skrá það sem kemur í þeirra hlut og skrá það sem þeir töldu sig skjóta (3. mynd). Því bendir allt til að ekki sé mikil hættá á að afli sé tvískráður. Hversu heiðarlegir eru veiðimenn? Þegar spurt var hvort þeir teldu sig skila inn réttum veiðitölum sögðust um 90% alltaf gefa upp réttar tölur (4. mynd). Þau 10% sem ekki sögðust alltaf gefa upp réttar veiðitölur voru þá spurðir hvort þeir gæfu upp of háar eða of lágar veiðitölur og reyndust þá flestir gefa upp of lágar eða annað

hvort of lágar eða háar (5. mynd). Þetta bendir til að veiðimenn séu almennt heiðarlegir við uppgjör á veiðiskýrslum sínum. Þeir sem ekki gefa alltaf upp réttar veiðitölur hafa frekar tilhneigingu til að draga úr afla en að ofskrá. Aðspurðir hve nákvæmar þeir teldu veiðiskýrslur sínar vera þá sögðust um 90% veiðimanna þær vera 95-100% nákvæmar (6. mynd), en þegar þeir voru spurðir um hve nákvæmar þeir teldu veiðitölur Veiðistjóra vera þá voru einungis um 10% sem töldu þær mjög ná-



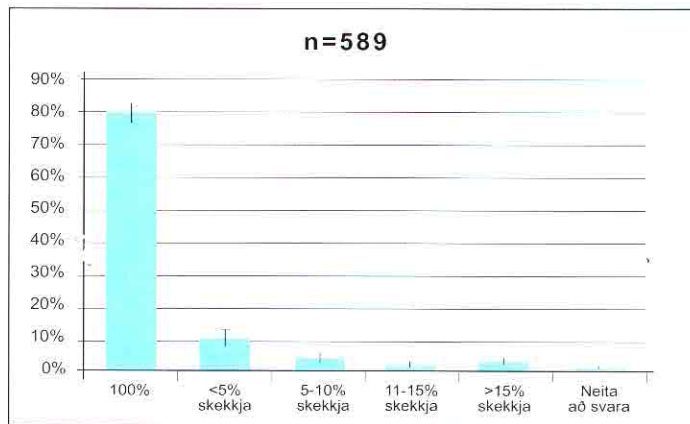
Mynd 5. Ef þú gefur ekki alltaf upp réttar veiðitölur, eru þær of háar, of lágar, annað hvort eða veit ekki?

kvæmar. Það bendir til að þeir treysti ekki öðrum veiðimönnum til að vera jafn nákvæmir og þeir sjálfir eru.

Veiðimenn sem sögðust hafa veitt gæsir voru spurðir hve öruggir þeir væru í að greina aflann til tegunda. Yfir 90% sögðust alltaf vera vissir um greiningu á gæsum eða sjaldan vera í vafa (7. mynd). Reynsla af veiðimönnum er að það er helst vandi fyrir þá að greina ungar blesgæsir frá ungum heiðagæsum. Almennt virðist því röng tegundagreining ekki vera

mikið vandamál í gæsaveiði. Líklegt er að fleiri séu í vafa við að greina í sundur tegundir eins og endur og máfa, sérstaklega unga máfa.

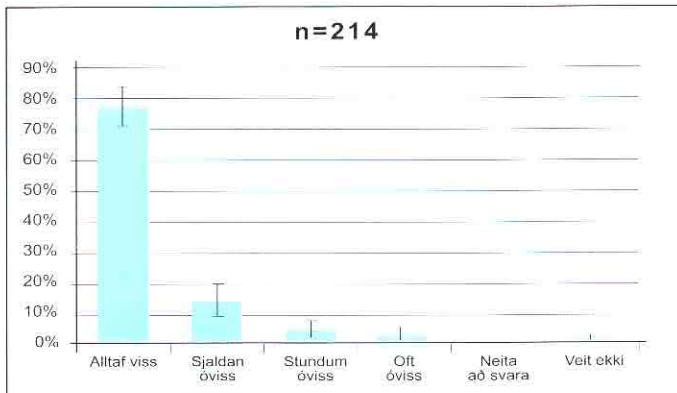
Samandregið er niðurstaðan að verulegar líkur eru á að uppgjefnar veiðitölur séu nokkuð réttar. Helsta óvissan skapast er veiðimenn skrá afla eftir minni frekar en að nota veiðidagbækur. Erfitt er að segja hvort slíkt leiði til of- eða vanskráningar. Ástæða er til að hvetja veiðimenn til að nota veiðidagbækur, slíkt hefur al-



Mynd 6. Hve nákvæmar telur þú veiðitölur þínar vera?

mennt upplýsingagildi og eykur ánægju manna af veiðum. Könnunin bendir ekki til þess að afli sé ofskráður þegar menn veiða saman í hóp. Það er ánægjulegt að sjá hve margir veiðimenn hafa samráð um skráningu og þó slíkt samráð sé ekki fyrir hendi þá virðast þeir samt bara skrá sinn hlut. Einnig var ánægjulegt að sjá hve nákvæmar veiðimenn telja veiðitölur sínar vera. Könnun þessi náði eingöngu til veiðikorthafa en einhver brögð eru af því að menn veiði án veiðikorts. Sú veiði er ekki skráð og erfitt að geta sér til um umfang hennar. Hafa ber í huga

að veiðitölur veiðistjóra verða aldrei hundruðprósent nákvæmar en þær sýna okkur stærðargráðu veiðinnar og ennfremur má reikna með að þessar veiðitölur séu jafn réttar eða rangar milli ára. Þannig nýtast þær okkur til að segja til um breytingar í afla sem gætu bent til stofnbreytinga ef sókn er stöðug. Eini mælikvarðinn sem við höfum haft á sókn er hve margir ná fuglum en 2002 var einnig beðið um fjölda veiðidaga. Þetta eru mikilvægar upplýsingar sem við hvetjum veiðimenn til að skrá samviskusamlega líkt og þeir skrá afla.



Mynd 7. Hve öruggur ertu í greiningu á gæsaafli?



Afkomandi ótal kynslóða



Remington 11-87 Premier,
formfögur og skotvís

Remington®

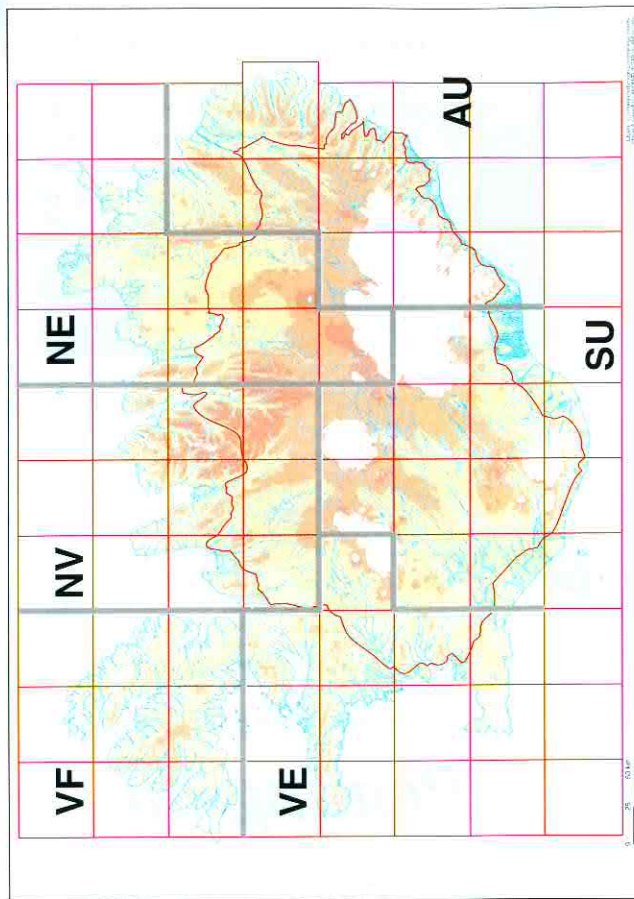
Umboð á Íslandi:

Veidiland

Flugumýri 8 • 270 Mosfellsbær

Sími: 588-5830 • Fax: 588-5835 • phh@veidiland.is

Skipting landsins í sex veiðisvæði



- Svartbakur
- Sílamáfur
- Sílfurmáfur
- Hrafn
- Grágæs
- Heiðagæs
- Fýll
- Dílaskarfur
- Toppskarfur
- Blesgæs
- Helsingi
- Stökkönd
- Urtönd
- Rauðhöfðaönd
- Duggönd
- Skúfönd
- Hávella
- Toppönd
- Hvítumáfur
- Hettumáfur
- Ríta
- Álka
- Langvía
- Stuttnefja
- Teista
- Lundi
- Rjúpa
- Kjöi
- Refur
- Minkur
- Hreindýr

Svona lítur veiðiskýrslan út fyrir árið 2003

	VE	VF	NV	NE	AU	SU	SAMT:	FJÓLDI VEIÐIDAGA
Svartbakur								
Sílamáfur								
Sílfurmáfur								
Hrafn								
Grágæs								
Heiðagæs								
Fýll								
Dílaskarfur								
Toppskarfur								
Blesgæs								
Helsingi								
Stökkönd								
Urtönd								
Rauðhöfðaönd								
Duggönd								
Skúfönd								
Hávella								
Toppönd								
Hvítumáfur								
Hettumáfur								
Ríta								
Álka								
Langvía								
Stuttnefja								
Teista								
Lundi								
Rjúpa								
Kjöi								
Refur								
Minkur								
Hreindýr								

Minkaveiðimenn!



Undanfarin tvö ár hefur staðið yfir rannsókn til að meta stærð minkastofnsins á Snæfellsnesi og áhrif veiða á hann.

Rannsóknin er á vegum Náttúrustofu Vesturlands í Stykkishólmi í samvinnu við Líffræðistofnun Háskólans og veiðistjórnunarsvið Umhverfisstofnunar.

Samtals voru 164 minkar veiðir til merkingar og voru þeir frostmerktir til að greina mætti þá frá ómerktum. Merkið kemur fram sem hvít hár á utanverðu læri afturfótar, ýmist fáein hár eða greinilegur blettur. Minkarnir voru einnig einstaklingsmerktir með örmerki undir húð, sem lesa má með þar til gerðu tæki.

Endurheimtur merktra minka fara fram með hefðbundnum veiðum og því er þátttaka og samvinna við veiðimenn nauðsynleg til að marktækar niðurstöður fáiast. Tákist vel til fást upplýsingar um stærð minkastofnsins á Snæfellsnesi, veiðialagið á stofninum, náttúruleg vanhöld minka og vegalengdir sem þeir geta ferðast. Niðurstöðurnar verða notaðar til að leitast við að ná betri árangri við minkaveiðar í framtíðinni.

Þar sem fyrstu niðurstöður benda til að minkar geti ferðast a.m.k. nokkra tugi kílómetra frá merkingarstað og að í sumum tilfellum er frostmerkingin ógreinileg eða ósýnileg, er nauðsynlegt fyrir verkefnið að þeir sem veiða minka á Vesturlandi sendi alla minka sem þeir veiða (ekki eingöngu þá minka sem greina má frostmerki á).

Greiddar verða kr. 400 fyrir hvern fullorðinn mink en kr. 5.000 sé hann merktur og kemur sú upphæð til viðbótar hefðbundnum veiðilaunum.

Best er að setja hvern mink í poka með miða þar sem fram kemur nafn og heimilisfang veiðimanns, dagsetning veiði, veiðiaðferð (hundar, gildirur o.s.frv.) og nákvæm staðsetning. Skott þarf ekki að fylgja en mikilvægt er að merkja sendinguna sem frostvöru. Sendingarkostnaður verður greiddur af viðtakanda. Æskilegt er að minkarnir séu frystir nýveiddir en óskað er eftir að fá öll hræ, hvernig sem ástand þeirra er. Veiðimenn sem taka þátt fá sendar upplýsingar um niðurstöður að rannsókn lokinni.

Allir minkar sem veiðast á Vesturlandi skulu sendast til Náttúrustofu Vesturlands, Hafnargötu 3, 340 Stykkishólmi.

Minkaveiðimenn!



Minkaveiðimenn á Vesturlandi!

Munið að senda alla veidda minka til Náttúrustofu Vesturlands, Hafnargötu 3, 340 Stykkishólmi, vegna rannsóknir á stærð minkastofns.

Greiddar verða kr. 400 fyrir hvern ómerktan, fullorðinn mink og kr. 5.000 fyrir hvern merktan mink.

Leggið ykkar að mörkum til að auka þekkingu á minknum og gera minkaveiðar skilvirkari.



Náttúrustofa Vesturlands

Hafnargötu 3, 340 Stykkishólmur

Minkaveiðimenn!

Veiðisvæði: VE VF NV NE AU SU

Veiðistaður: _____ Dags _____

Landeigandi: _____ Sími: _____

Vindátt: _____ Úrkoma: _____

Annað: _____

Tegund kk ung. kk fullo. kvk ung. kvk fullo. samtals

	kk ung.	kk fullo.	kvk ung.	kvk fullo.	samtals

Veiðisvæði: VE VF NV NE AU SU

Veiðistaður: _____ Dags _____

Landeigandi: _____ Sími: _____

Vindátt: _____ Úrkoma: _____

Annað: _____

Tegund kk ung. kk fullo. kvk ung. kvk fullo. samtals

	kk ung.	kk fullo.	kvk ung.	kvk fullo.	samtals

Veiðisvæði: VE VF NV NE AU SU

Veiðistaður: _____ Dags _____

Landeigandi: _____ Sími: _____

Vindátt: _____ Úrkoma: _____

Annað: _____

Tegund kk ung. kk fullo. kvk ung. kvk fullo. samtals

	kk ung.	kk fullo.	kvk ung.	kvk fullo.	samtals

Veiðisvæði: VE VF NV NE AU SU

Veiðistaður: _____ Dags _____

Landeigandi: _____ Sími: _____

Vindátt: _____ Úrkoma: _____

Annað: _____

Tegund kk ung. kk fullo. kvk ung. kvk fullo. samtals

	kk ung.	kk fullo.	kvk ung.	kvk fullo.	samtals

Veiðisvæði: VE VF NV NE AU SU

Veiðistaður: _____ Dags _____

Landeigandi: _____ Sími: _____

Vindátt: _____ Úrkoma: _____

Annað: _____

Tegund

	kk ung.	kk fulló.	kvk ung.	kvk fulló.	samtals

Veiðisvæði: VE VF NV NE AU SU

Veiðistaður: _____ Dags _____

Landeigandi: _____ Sími: _____

Vindátt: _____ Úrkoma: _____

Annað: _____

Tegund

	kk ung.	kk fulló.	kvk ung.	kvk fulló.	samtals

Veiðisvæði: VE VF NV NE AU SU

Veiðistaður: _____ Dags _____

Landeigandi: _____ Sími: _____

Vindátt: _____ Úrkoma: _____

Annað: _____

Tegund

	kk ung.	kk fulló.	kvk ung.	kvk fulló.	samtals

Vegna mistaka féll niður endir greinar Ólafs K. Nielsen í Veiðidagbók 2002. Hér kemur lokamálsgreinin eins og hún átti að vera en hægt er að sjá greinina í heild sinni á www.ust.is


HEIMASVÆÐI RJÚPNA UM VETUR ÓLAFUR K. NIELSEN

Samkvæmt þeirri mynd sem hér er dregin upp hafa rjúpur vetursetu í og við varplöndin ef skilyrði bjóða upp á slíkt. Annars staðar háttar þannig til í varplöndunum, t.d. vegna snjóalaga, að þar er ekki lífvænlegt fyrir rjúpur að reyna vetursetu og fuglarnir fara

því annað. Fyrirliggjandi gögn, bæði frá Suðvesturlandi og úr Eyjafirði og Skagafirði fyrir Hris-eyjarrjúpur, benda til þess að eftir að fuglinn er kominn á sitt heimasvæði til vetrardvalar, hvort heldur sá staður er nærri eða fjarri varplöndum, þá eru þeir staðbundnir.

Syningfella minkagildirur

- Einfaldar og öruggar í notkun
- Einnig refa, katta og músagildirur



www.gildra.is

Veiðitæki

Símar: 4622229 og 8552329



Með augum
fálkans.....

Swarovski
sjónaukar

SWAROVSKI

OPTIK



ÍSNES EHF.



BERETTA

MINKURINN – ÁHUGAVERÐ BRÁÐ



SIGMAR B. HAUKSSON

formaður Skotveiðifélags Íslands

Minkurinn er án efa mesti skaðvaldur í íslenskrri náttúru og innflutningur hans til landsins árið 1931 mesta umhverfisslys í sögu þjóðarinnar. Fljótlega eftir að minkaeldi hófst hér sluppu fyrstu minkarnir en fyrsta minkagrenið fannst hér árið 1937. Minkurinn hefur aðlagast vel íslenskrri náttúru. Víða hefur hann haft afdrifarík áhrif á fuglalíf, nokkrar tegundir fugla nánast þurrkast út á vissum svæðum. Minkar verða kynþroska á fyrsta vetri og tímgastr því árgamlir. Læðan er frjósöm og getur hún eignast allt upp í 7 hvolpa. Baráttan við minkinn hefur gengið erfiðlega. Það sem verra er er að enn sleppa minkar úr íslenskum búum. Það er raunar með ólíkindum að svo skuli enn vera og hvað eftirlitið með búunum er lélegt. Þess vegna er það verðugt verkefni fyrir íslenska skotveiðimenn að snúa sér að minknum. Minkurinn getur verið

skemmtileg bráð, hann er klókur og stýggur. Með því að leggja áherslu á minkaveiðar einhvern tíma ársins eru íslenskrir skotveiðimenn að vinna þarft verk. Eins og áður hefur komið fram er minkurinn meindýr hér á landi og ber því að eyða honum hvar sem til hans næst. Þá viljum við hvetja sumarbústaðaeigendur til að setja upp minkagildirur í nálægð bústaða sinna og allir ættu að tilkynna yfirvöldum í hverju sveitarfélagi sjái þeir til minks. Eftir áramót fram á sumar er ekki um auðugan garð að gresja hjá íslenskum skotveiðimönnum, þess vegna er tilvalið að þeir snúi sér að veiðum á mink á þeim árstíma. Eins og áður hefur verið sagt er hann áhugaverð bráð og með því að leggja lóð á vogarskálarnar við útrýmingu minksins eru íslenskir skotveiðimenn að vinna þjóðþrifa- verk.



ASPEN



MIKIÐ ÚRVAL AF NÝJUM OG NOTUÐUM BYSSUM

HREINDÝRARIFFLAR

Sako • Tikka • Remington • Ruger • Savage • Winchester

EINNIG SÉRPÖNTUM VIÐ FLESTAR GERÐIR AF BYSSUM

Vesturröst • Laugavegi 178 • 105 Reykjavík

Sími: 551-6770 • 581 4455 • www.vesturröst.is • vestrost@mmedia.is

VEIÐIKORTAKERFIÐ



Rekstur veiðikortakerfisins gekk vel á seinasta ári og munaði miklu um að þurfa ekki að senda um 9.000 veiðimönnum bréflaga veiðiskýrslu heldur raf-ræna þ.e. í tölvupósti.

Ítarlegar upplýsingar um úthlutanir úr veiðikortasjóði og rekstur veiðikortakerfisins er að finna á heimasíðu Umhverfisstofnunar www.ust.is

Ár	Fj. Umsókna	Utg. veiðikort	Gr. veiðikort	Innkoma	Rekstur
1995	11.572	11.516	11.208	16,8	6,9
1996	12.764	12.664	12.496	18,75	6,9
1997	11.601	11.422	11.202	16,9	6,3
1998	10.871	10.671	10.556	16,8	4,8
1999	10.914	10.655	10.435	16,7	5,5
2000	10.909	10.588	10.503	19,9	5,6
2001	11.096	10.613	10.452	19,8	5,5
2002	11.203	10.685	10.533	20,0	

Á seinasta ári var úthlutað úr veiðikortasjóði til eftirfarandi verkefna:

Heiti	Upphæð	Stofnun	Styrkþegi
Vöktun Refastofnsins	1.800.000	Háskóli Íslands	Páll Hersteinsson
Rjúpnarannsóknir	6.500.000	Náttúrufræðistofnun	Ólafur Karl Nielsen
Gæsa- og andarannsóknir	1.200.000	Náttúrufræðistofnun	
Rannsókn á áreiðanl. veið...	1.500.000	Veiðstjóraembættið	Dr. Arnór P. Sigfús
Fræðslu efni fyrir veiðimenn	750.000	Skotvis	
Samtals	11.750.000		

FRÍÐLÝST SVÆÐI

Umhverfisstofnun



Kæru veiðimenn

Akstur utan vega er bannaður. Ástæða þess að reglugerð er sett um bann við akstri utan vega er sú að íslensk náttúra er auðlind sem taka verður tillit til. Gáleysisleg umgengni og átroðningar er líkleg til að valda miklum spjöllum og breytingu á ámynd lands m.a. vegna veðráttu og norðlægrar legu landsins. Jarðvegur hér er ríkur af ósku, vikri og öðrum afoksefnum. Hann er grófur og laus í sér og því auðrofinn. Á hálendinu einkennist gróðurþekjan víða af mosaríkum sverði og gisnum háþióntugróðri. Gróðurlendi sem þessi eru afar viðkvæm fyrir átroðningi, láta fljótt á sjá og eru lengi að gróa upp. Sýnum því samstöðu – hlífum landinu við akstri utan vega.

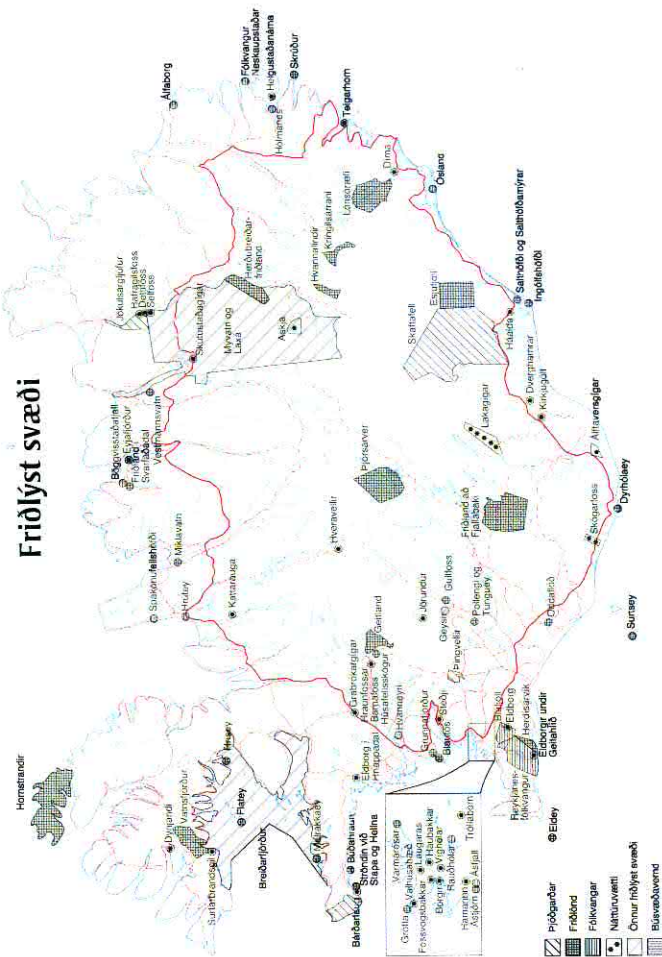
Náttúruverndarsvæði

Umhverfisstofnun vekur athygli veiðimanna á því að hér á landi eru 85 fríðlýst náttúruverndarsvæði. Sérstakar umgengnisreglur gilda á hverju svæði fyrir sig. Á eftirtöldum svæðum eru skotveiðar bannaðar með þeim undantekningum sem getið er. Á þeim svæðum sem ekki er getið í listanum er meðferð skotvopna ekki óheimil með vísan í náttúruverndarlög. Hins vegar er landeigendum, sveitarstjórnum og hagsmunaaðilum heimilt að setja strangari reglur. Upplysingar um gildandi reglur á fríðlýstum svæðum er að finna í auglýsingum B-deildar Stjórnartíðinda og á heimasíðu Umhverfisstofnunar www.ust.is

<i>Svæði</i>	<i>Augl.nr.</i>	<i>Undantekningar frá banni</i>
Suðvesturland		
Ástjörn	189/1978	
Ástjörn og Ástfjall	658/1996	
Eldey	119/1974	
Gróttá	13/1984	
Tröllabörn í Lækjarbotnum	294/1983	
Varmárósar	506/1987	
Vesturland		
Blautós og Innstavgvogsnes	166/1999	
Búðahraun	357/1979	
Geitland	283/1988	
Hraunfossar og Barnafoss	410/1987	
Húsafellsskógur	217/1974	
Melrakraey	118/1974	
Strónðin við Stapa og Hellna	284/1988	

Snæfellsjökull	568/2001	
Hvanneyri	364/2002	
Vestfirðir		
Flatey	395/1975	Bændum er heimilt að bægja frá vargi.
Hornstrandir	332/1985	
Hrísey	425/1977	Meindýrav. til varnar æðarvarpi eru heimilar
Vatnsfjörður	96/1975	
Norðurland Vestra		
Hrútey í Blöndu	521/1975	Meindýraveiðar eru heimilar með leyfi bæjarstjórnar Blönduósbæjar. Eyðing meindýra er heimil
Miklavatn	29/1977	
Spákonufellshöfði	444/1980	
Norðurland Eystra		
Böggvisstaðafjall	432/1994	Rjúpnaveiðar eru heimilar
Detifoss, Selfoss og		
Hafraugilsfoss	457/1996	Landeigendum eru heimilar dýraveiðar
Fríðland í Svarfaðardal	443/1980	
Herðubreiðarfriðland	272/1974	Meindýraveiðar bænda eru heimilar
Jökulsárgljúfur	359/1993	
Vestmannsvatn	30/1977	Eyðing meindýra er heimil
Austurland		
Díma í Lóni	523/1975	
Esjuflöi í Breiðamerkurjökli	188/1978	
Fólkvangur Neskaupstaðar	333/1972	Eyðing meindýra er heimil með leyfi náttúruverndarnefndar Neskaupstaðar.
Hólmanes	393/1973	Meindýraveiðar til varnar æðarvarpi eru heimilar.
Hvannalindir í Krepputungu	32/1973	
Ingólfshöfði	388/1978	
Kringilsárrani	524/1975	
Lónsbræfi	31/1977	Veiðiréttur landeigenda er óbreyttur
Ósland	427/1982	Eyðing meindýra er heimil skv. ákvörðun stjórnar fólkvangsins
Salthöfði og Salthöfðamyrar	249/1977	Eyðing meindýra er heimil
Skaftafell	319/1984	
Skrúður	513/1995	Ábúanda er heimil hlunnindanýting
Suðurland		
Dyrhólaey	101/1978	Hlunnindanýting bænda er heimil.
Dverghamrar	446/1987	
Gullfoss	141/1979	
Herðisarfvík	121/1988	
Oddaflið	634/1994	
Pollengi og Tunguey	457/1994	
Skógafoos	477/1987	
Surtsey	122/1974	Skot bönnuð nær eynni en 2 km
Pingvellir	Lög 59/1928	Meindýraveiðar eru heimilar
Þjórsárver	507/1987	

Friðlýst svæði



Skilahappdrætti Veidistjórnunarsviðs 2003

Þann 12. febrúar var dregið úr þeim 6.006 skýrslum sem var skilað inn fyrir 1. febrúar. Eftirtaldir aðilar höfðu heppnina með sér:

1. verðlaun

GPS staðsetningartæki
Garmin eTrex Legend
með Íslandskorti

1. Kjartan Hansson
Löngufit 20
210 Garðabær

2.-10. verðlaun

Myndbandsspóla
Veioðklær
Veioði-matargerð-náttúra
Landmark kvikmyndagerð

2. Þórður Pálsson
Höfðahlíð 15
603 Akureyri

3. Eiríkur Kristjánsson
Holtsgötu 25
101 Reykjavík

4. Þórunn Egilsdóttir
Hauksstöðum
690 Vopnafjörður

5. Ágúst Guðmundsson
Sóleyjargötu 8
900 Vestmannaeyjar

6. Ísak Möller
Rauðási 1
110 Reykjavík

7. Agnar Eiríksson
Brekkubrún 7
701 Egilsstaðir

8. Pétur Viðar Elinarson
Hrafnhólum 6
111 Reykjavík

9. Ásgeir Gunnarsson
Hrauntungu 28
200 Kópavogur

10. Vilhjálmur Þiðriksson
Helgavatni 1
311 Borganes

FUGLAMERKI HVAÐ Á AÐ GERA VIÐ ÞAU?



Fuglar eru merktir með númeruðum málmhringjum/lithringjum/vængnælum til þess að afla upplýsinga um lífnaðarhætti þeirra, ferðir, líflengd og dánarorsök. Á fuglamerkjum er pósthöfundur merkingastöðvar og raðnúmer, sem er tilvísun í upplýsingar um hvar og hvenær fuglinn var merktur.

Náttúrufræðistofnun Íslands hefur umsjón með fuglamerkingum á Íslandi og varðveislu gagna um endurheimtur. Þau 70 ár sem merkingar hafa verið stundaðar hér á landi hafa yfir 400.000 fuglar verið merktir. Aðeins örlitill hluti merkjanna kemur aftur í manna hendur og ræðst árangur fuglamerkinga af góðri samvinnu við finnendur. Upplýsingar sem ekki rata til réttra aðila koma engum að gagni. Þær eru jafn mikilvægar þótt margir merktir fuglar hafi náðst áður á sömu slóðum. Ef þú finnur eða veidir merktan fugl, þá sendu merkið og upplýsingar um fuglinn til:

Náttúrufræðistofnun Íslands
Fuglamerkingar
Pósthólf 5320
IS - 125 Reykjavík

Lifandi fuglum við góða heilsu skal sleppt aftur með merkinu á. Á það skal bent að það er enginn glæpur að veiða merktan fugl, það er gert ráð fyrir því að þeir veiðist líkt og aðrir fuglar. En það er mjög mikilvægt að upplýsingum um merkta fugla sé skilað. Þeir sem skjóta merkta rjúpu eru beðnir að senda höfuð fuglsins ásamt merkinu.

Ef fuglinn er merktur með radiósendi þá er nauðsynlegt að fá sendinn aftur því hann er dýrt rannsóknartæki sem er hægt að endurnýta.

Helstu upplýsingar sem þurfa að fylgja eru eftirfarandi:

- (1) frá hvaða landi er merkið (nafn merkingastöðvar),
- (2) númerið á merkinu,
- (3) hvern tegundar fuglinn er talinn vera,
- (4) hvar fuglinn fannst (á sjó: hnit eða fjarlægð og stefna frá stað),
- (5) hvenær fuglinn fannst (dagsetning),
- (6) ástæður fundar (fundinn dauður, vængbrottinn, var skotinn o.s.frv.),
- (7) nafn, heimilisfang og sími tilkynnanda (og finnanda sé hann annar),
- (8) senda merkið (og helst fuglinn, verði því við komið, hafi hann fundist dauður.

Finnendum eru sendar upplýsingar um hvar og hvenær viðkomandi fugl var merktur.

*Með fyrirfram þökkum fyrir samstarfið,
Náttúrufræðistofnun Íslands
sími 5 900 500, símbréf 5 900 595*

Sérverslun skotveiðimannsins



Bíldshöfða 12 · Reykjavík · Sími 567 5333
Haukamýri 4 · Húsavík · Sími 464 1009
www.hlad.is



Údráttur úr lögum um veiðar

Athygli skal vakinn á því að í Lögum um vernd, friðun og veiðar á villtum fuglum og villtum spendýrum nr.64/1994 er Umhverfissráðherra veitt heimild til þess að aflétta friðun á vissum fuglategundum. Á grundvelli þessara laga hefur Umhverfissráðherra gefið út reglugerð um Fuglaveiðar og nýtingu hlunninda af villtum fuglum nr. 456/94.

Fuglafriðunarákvæðið í reglugerð er það ákvæði sem er í gildi hverju sinni. T.d. er heimild í lögum til þess að aflétta friðun á súlu og skúm en er ekki í reglugerð þannig að súla og skúmur njóta friðunar í dag en ungataka súlu er heimil. Einnig er veiðitímabil ýmissa fuglategunda s.s. grágæsa til 31.mars í lögnum en til 15. mars í reglugerðinni og gildir þá sú dagsetning sem er í reglugerðinni. Ef breytingar verða á veiðitímabilum verður það auglýst m.a. á heimasíðu Umhverfisstofnunar www.ust.is. Á

heimasíðunni er m.a. hægt að sjá myndir af öllum tegundum fugla sem má veiða, stutta lýsingu á þeim, veiðitölur frá 1995 og áætlaða stofnstærð þeirra.

Öllum þeim sem hafa aflað sér veiðikorts eru heimilar fuglaveiðar í almenningum utan landareigna lögbyla enda geti enginn sannað eignarrétt sinn til þeirra. Landeigendum einum eru heimilar fuglaveiðar og ráðstöfunarréttur þeirra á landareign sinni.

Við veiðar er m.a. óheimilt að nota.

1. Eitur eða svefnlyf.
2. Sprengiefni, bensín eða önnur efni til þess að svæla með gasi eða reyki.
3. Steina, barefli, eggvopn, skutla, stunguvopn eða áþekka hluti. Þó má nota barefli við hefðbundnar veiðar á fýls- súlu- og skarfungum.

4. Net nema háf við lunda-, álku, stuttnefju-, og langvíuveiða. Fugla sem drepast í netum, sem lögð eru til fiskveiða eða kópaveiða má hvorki bjóða til sölu, selja, kaupa, gefa né þiggja að gjöf. Lifandi fugla skal greiða úr neti og sleppa.
5. Öngla eða önnur tól sem komið er fyrir í æti.
6. Snörur og snórufleka.
7. Fótþoga eða gildrur.
8. Rafbúnað sem getur drepð eða rotað.
9. Segubandstæki eða aðra rafknúna hljóðgjafa.
10. Ljósgjafa.
11. Búnað til að lýsa upp skotmörk.
12. Spegla eða annan búnað sem blindar.
13. Búnað til þess að miða í myrkri með rafendatækjum er stækka eða breyta ímyndinni.
14. Sjálfvirk skotvopn svo og handhlaðnar fjölskotabyssur (pumpur) og hálsjálfvirk með skothylkjahólum sem taka fleiri en tvö skothylki.
15. Lifandi dýr sem bandingja.
16. Hunda til þess að hlaupa uppi brád. Hunda má hins vegar nota til að finna brád og sækja særða eða dauða brád.
17. Vélknúin farartæki nema báta á sjó enda gangi þeir ekki hraðar en níu sjómilur meðan á veiði stendur.

Vélknúin farartæki á landi má nota til að flytja veiðimenn til og frá veiðilendum og þá eingöngu á vegum eða

merktum vegaslóðum. Vélsleðar eru að sjálfsgöðu vélknúin farartæki og falla undir þessa grein. Skotvopn skulu vera óhlaðin meðan á akstri stendur. Þau skulu einnig vera óhlaðin nær vélknúna farartæki á landi en 250 metra.

Óheimilt er að hleypa af skoti á landi nær fuglabjörgum en 200 m og og á sjó nær en 500 m. Aldrei má skjóta fugl í fuglabjörgum. Óheimilt er að veiða fugla í sárum. Þar sem eggja eða ungataka súlu, dilaskarfs, toppskarfs, fýls, skúms, hvítmafs, ritu, álku, langvíu, stuttnefju, teistu og lunda telst til hefðbundinna hlunninda, má nýta þau hlunnindi eftirleiðis. Þar sem veiði fullvaxinna lunda, álku, langvíu og stuttnefju í háf telst til hlunninda, má nýta þau hlunnindi eftirleiðis.

Veiðar þessar hefjist ekki fyrr en 1. júlí og ljúki eigi síðar en 15. ágúst.

Í þeim tilgangi að koma í veg fyrir eða draga úr tjóni af **völdum refa er friðun þeirra aflétt á tímabilinu 1. ágúst til 30. apríl.** Þó geta bændur og æðarræktendur eða aðilar á þeirra vegum skotið refi sem búfænaði eða æðarvarpi stafar bein hættu af. **Heimilt er að veiða mink allt árið um allt land** nema á svæðum þar sem allar veiðar eru bannaðar.

Veiðimaður skal skrá alla veiði sína á veiðiarinu og skila veiðiskýrslu árlega á þar til gerðu eyðublaði.

Veðiárið telst vera frá 1. janúar til 31. desember.


Veðiskýrslu ber að skila þótt veiðimaður hafi ekkert veitt á árinu.

Skilyrði fyrir endurnýjun veiðikorts er að veðiskýrslu um veiði síðasta árs sé skilað með umsókn um endurnýjun á veiðikorti. Umhverfisstofnun er óheimilt, án leyfis korthafa, að skrá veiði þannig að hægt sé að rekja

saman veiðiskýrslu og veiðimann. Allir fuglar, þar með taldir þeir sem koma reglulega eða flækjast til landsins, eru friðaðir nema þeir sem friðun hefur verið aflétt á eins og sjá má á töflu á bls. 48.

Birt með fyrirvara um breytingar á lögum og reglugerðum.

**Þjónustuver
veiðimannsins**



Vöðlur
Vöðluviðgerðir
Vöðluleiga
Stangarleiga
Byssumíði
Byssuviðgerðir
Byssusala
Nýjar byssur
Notaðar byssur
Fylgihlutir



J. Vilhjálmsson ehf.
Dunhaga 18 - 107 Reykjavík
Sími: 561 1950 - Fax: 561 1952
j.vilhjalmsson@byssa.is
www.byssa.is



Thermos hitabrúsi ómissandi ferðafélagi

Thermos FBB1000B 1L
Stálhitabrúsi:

- ▶ 30% Léttari en meðal stálhitabrúsi
- ▶ Framleiddur úr beigluþolnu stáli
- ▶ Heldur heitu í allt að 35 klukkustundir
- ▶ Fyrirferðalítill
- ▶ Smellutappi

THERMOS®

Heildsöluumboð: John Lindsay ehf.

	Janúar	Febrúar	Mars	Apríl	Mái	Júní	Júlí	Agúst	September	Október	Nóvember	Desember	
Tegund													Veiðitími
Svartbakur													Allt árið
Sílamáfur													Allt árið
Silfur máfur													Allt árið
Hrafn													Allt árið
Grágæs													20.08 - 15.03
Heiðgæs													20.08 - 15.03
Fýll													01.09 - 15.03
Dílaskarfur													01.09 - 15.03
Toppskarfur													01.09 - 15.03
Blesgæs													01.09 - 15.03
•Helsingi													01.09 - 15.03
Stökkönd													01.09 - 15.03
Urtönd													01.09 - 15.03
Rauðhöfðaönd													01.09 - 15.03
Duggönd													01.09 - 15.03
Skúfönd													01.09 - 15.03
Hávella													01.09 - 15.03
Toppönd													01.09 - 15.03
Hvitmáfur													01.09 - 15.03
Hettumáfur													01.09 - 15.03
Ríta													01.09 - 15.03
Álka													01.09 - 10.05
Langvía													01.09 - 10.05
Stuttnefja													01.09 - 10.05
Teista													01.09 - 10.05
Lundi													01.09 - 10.05
Rjúpa													15.10 - 22.12
Kjóli													15.04 - 14.07

ATH! Helsingi er fríðaður til 25. sept. í A-Skaftafellssýslu og V-Skaftafellssýslu. Þar er kominn upp litill alislenkurs varpstofn sem nauðsynlegt er að taka tillit til.

Powerade
LIQUID SYSTEM



Powerade er íþróttadrykkur sem gefur orku og tryggir hraða endurnýjun vökvabyrgða líkamans.

Powerade er fyrir alla sem eru virkir og stunda hreyfingu.

Powerade hentar vel við æfingar, líkamlega áreynslu eða hvenær sem þorsta sækir að.

HALTU ÁFRAM.

Benelli

5 ára ábyrgð

á öllum nýjum byssum



Helstu útsölastaðir:

Reykjavík:

Hlað • Vesturröst • Útilíf • Nanoq • Veiðihornið
Jóhann byssusmiður

Landsbyggðin:

Veiðikofinn, Egilsstaðir • Hlað, Húsavík
Sjóbúðin, Akureyri • Rás, Þorlákshöfn
Skagfirðingabúð, Sauðárkróki
Kaupfélag, Blönduósi