



Framkvæmdaáætlun náttúruminjaskrár B-hluti

Fundur með landeigendum




Efni

- Framkvæmdaáætlun náttúruminjaskrár
- Vert að hafa í huga
- Ferli tillögunnar
- Tillaga Ní til framkvæmdaáætlunar
- Kynningaferli
- Réttaráhrif svæða á framkvæmdaáætlun
- Hvað þýðir þetta ??
- Goðdalur
- Næstu skref

Framkvæmdaáætlun náttúruminjaskrár

- A-hluti: Friðlýst svæði
- **B-hluti: Framkvæmdaáætlun til næstu fimm ára, þ.e. skrá yfir þær náttúruminjar sem Alþingi hefur ákveðið að setja í forgang um friðlýsingu eða friðun á næstu fimm árum.**
- C- hluti: Skrá yfir aðrar náttúruminjar sem ástæða þykir til að friðlýsa eða friða.

Um val minja á náttúruminjaskrá er fjallað í 35. gr. náttúruverndarlaga (VI. kafli laganna)



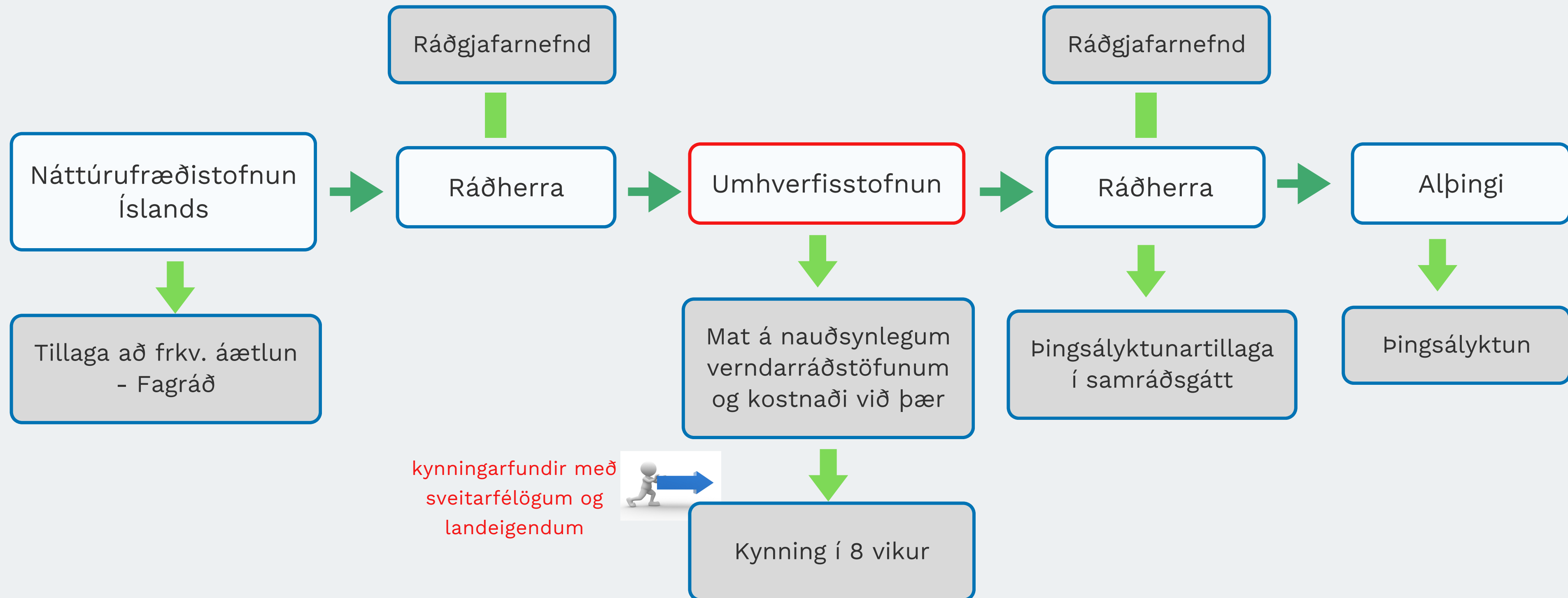


Vert að hafa í huga

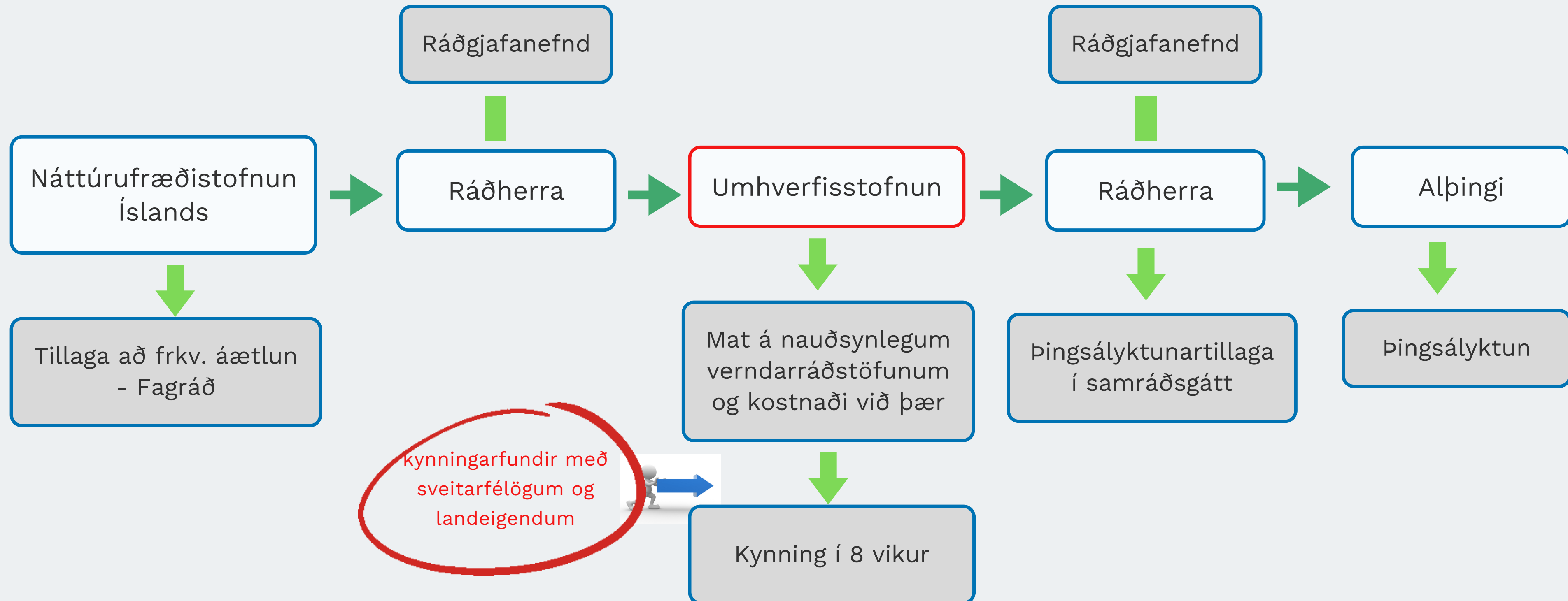
- **Ekki eignarnám**
- Ekki verið að hindra né takmarka núverandi nýtingu
- Ekki stefna um uppbyggingu nýrra ferðamannastaða
- Ekki áætlun um bann við öllu
- Ekki er verið að vinna friðlýsingu
- Náttúruvernd - forgangsröðun

*Kynningin og glærur verða birt á heimasíðu
Umhverfisstofnunar www.ust.is*

FERILL TILLÖGU AÐ FRAMKVÆMDAÁÆTLUN NÁTTÚRUMINJASKRÁR



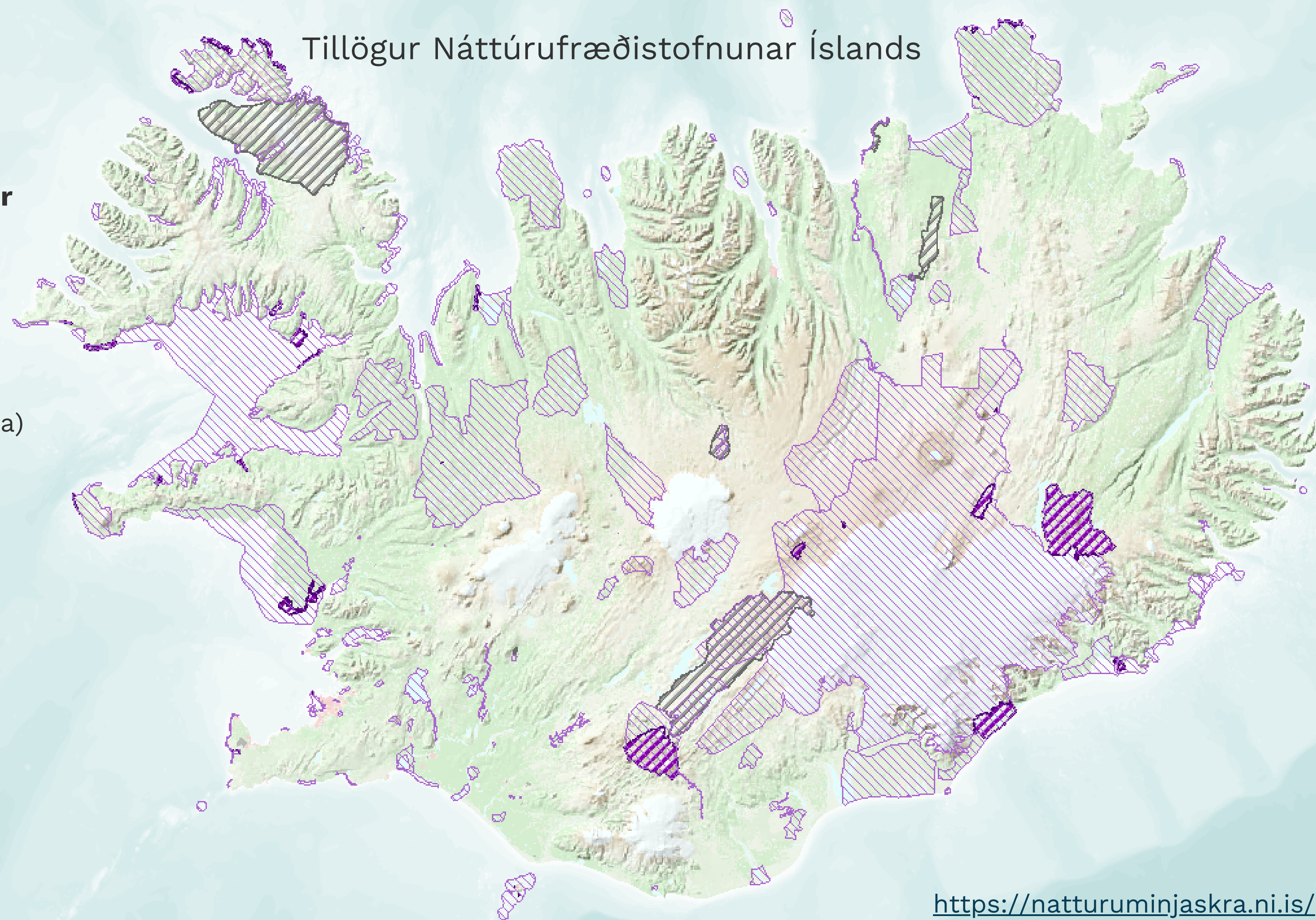
FERILL TILLÖGU AÐ FRAMKVÆMDAÁÆTLUN NÁTTÚRUMINJASKRÁR



Tillögur Náttúrufræðistofnunar Íslands

Áherslur Náttúrufræðistofnunar

- Byggja upp net verndarsvæða
- Vistgerðir (tegund samfélags plantna og dýra)
- Mikilvæg fuglasvæði
- Jarðminjar





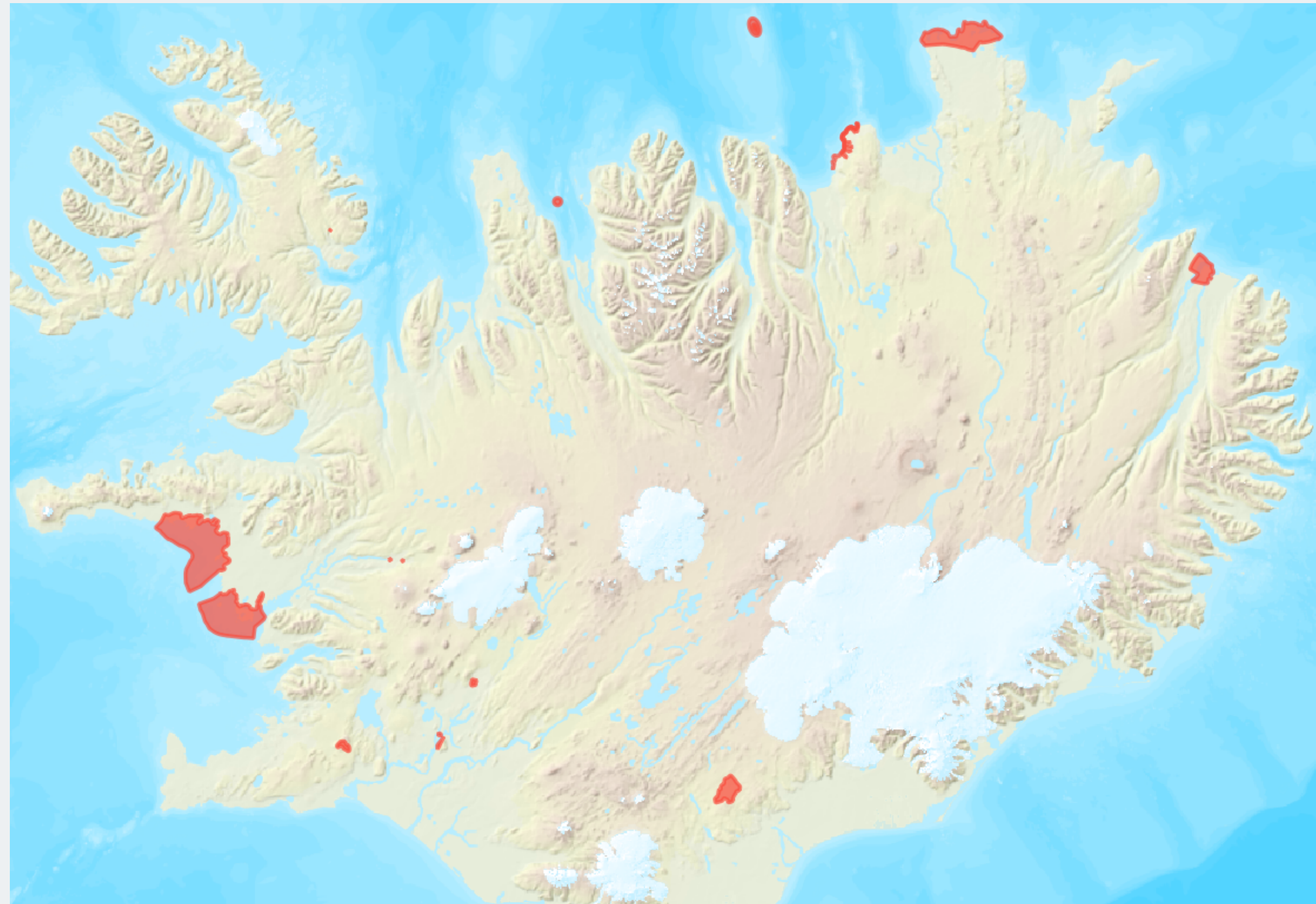
Áhersla Umhverfisstofnunar

- Svæði með vistgerðum með hátt verndargildi og **slæma** eða **ófullnægjandi** verndarstöðu.
 - Votlendissvæði
 - Jarðhitasvæði
 - Lindasvæði
 - Steingervingasvæði
- Búsvæði tegunda á **válista**, einkum fuglategunda.
- **Lykilsvæði** fyrir líffræðilega fjölbreytni.
Dýrmætustu svæðin.



Svæði sem unnið er með*

1. Almennigur (við Geysi)
2. Drangey
3. Goðdalur
4. Grímsey
5. Hengladalir
6. Húsey og Eyjasel
7. Höfðaflatar
8. Lauffellsmýrar
9. Norður-Melrakkaslétta
10. Norður-Mýrar
11. Álftanes-Álftárós-Langárós
12. Oddauppsprettur-Lambeyrarkvíslar
13. Reykjanes-Þorlákshver
14. Tjörnes



*Fyrirvari um afmörkun svæða



Hvers vegna?

Nauðsynleg aðgerð til að tryggja líffræðilegra fjölbreytni á Íslandi til framtíðar.

Vernda þarf verðmætustu og viðkvæmustu búsvæði tegunda og vistgerða sem standa höllum fæti.

Eykur viðnámsþrótt gegn loftslagsbreytingum og áhrifum þeirra.

Kjarnaþáttur í að ná fram alþjóðamarkmiðum um verndun líffræðilegrar fjölbreytni.



ALÞJÓÐLEGAR SKULDBINDINGAR



Verndun villtra
dýra og plantna



CONVENTION ON WETLANDS
(Ramsar, Iran, 1971)
Verndun votlendis



Heimsmarkmið Sameinuðu
þjóðanna



**OSPAR
COMMISSION**

Verndun lífríkis í
N-Atlantshafi



Convention on
Biological Diversity



Styður markmið
loftslagssamningsins/ aðgerðaáætlun
ríkisstjórnar í loftslagsmálum



2020 UN BIODIVERSITY CONFERENCE
COP 15 - CP/MOP10-NP/MOP4
Ecological Civilization-Building a Shared Future for All Life on Earth
KUNMING - MONTREAL

Stuðlar að
lykilmarkmiði um vernd
30% á landi og 30% í
hafi.



Hvað þýðir að svæði fari á framkvæmdaáætlun náttúruminjaskrár?

Aðgæsluskylda

Forðast rask

Leyfisskylda

Vegna framkvæmda sem fela í sér rask.



Bann við framkvæmdum

Ráðherra er heimilt að setja á tímabundið bann (3 mán) við framkvæmdum eða nýtingu sem geta skaðað verndargildið.

Heimilt að lengja með sérstakri ákvörðun, en ekki lengur en í 1 ár.

Umsagnarskylda

Hlutverk sveitarfélags vegna umsókna um framkvæmdaleyfi



Samræming við skipulagsáætlanir

Framkvæmdaáætlun náttúruminjaskrár, B-hluti, er bindandi við gerð skipulagsáætlana.

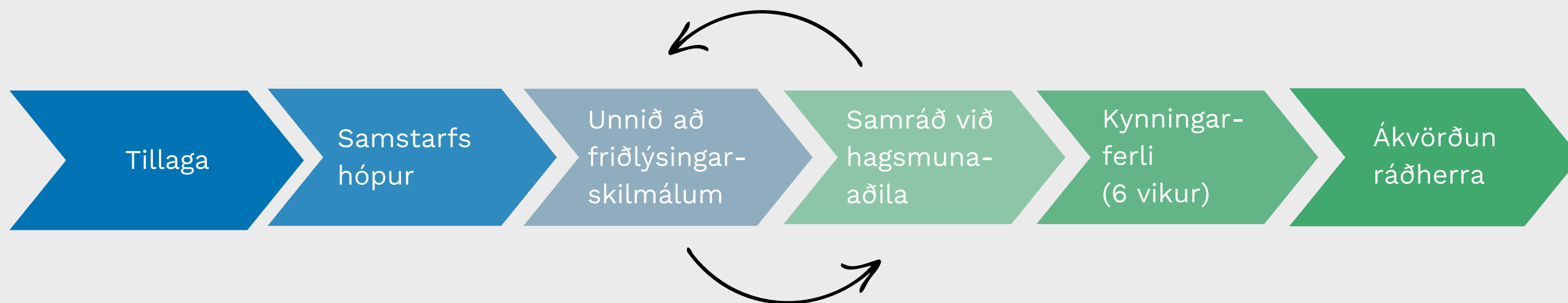
Forkaupsréttur ríkisins



Þýðing fyrir landeigendur?

- **Eignaréttur helst óbreyttur**
- Hefðbundnar nytjar haldast óbreyttar
- Aðgæsluskylda
- Forðast rask
- Leyfisskylda til sveitarfélags vegna framkvæmda sem fela í sér rask
- Svæðið er á fimm ára áætlun Alþingis um friðlýsingu eða friðun

Friðlýsingarferlið



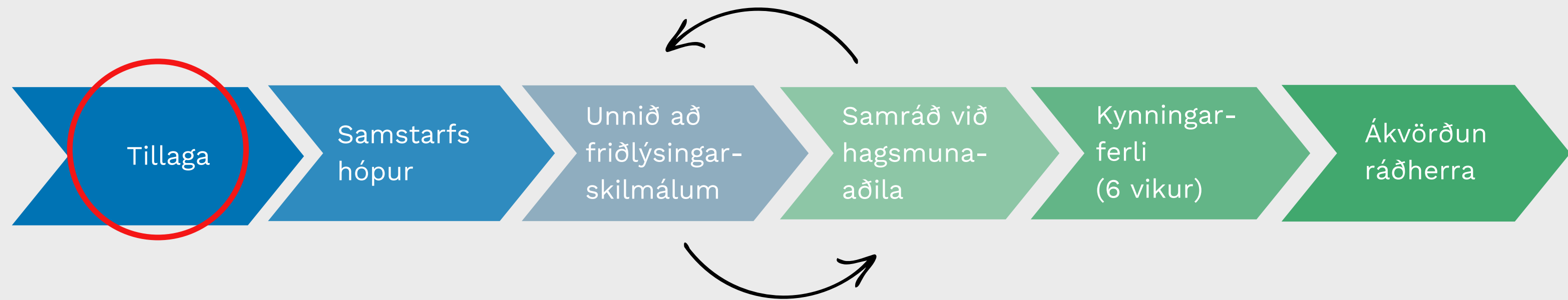
Samstarfshópur er skipaður fulltrúum frá:

- Umhverfisstofnun
- Landeigendum
- Sveitarfélögum
- Öðrum eftir þörfum (t.d. hagsmunaaðilum og fagstofnunum)

Hlutverk hópsins er að vinna að undirbúningi friðlýsingar, þ.e. afmörkun svæðis og skilmálum.

<https://ust.is/nattura/fridlysingar/>

Friðlýsingarferlið



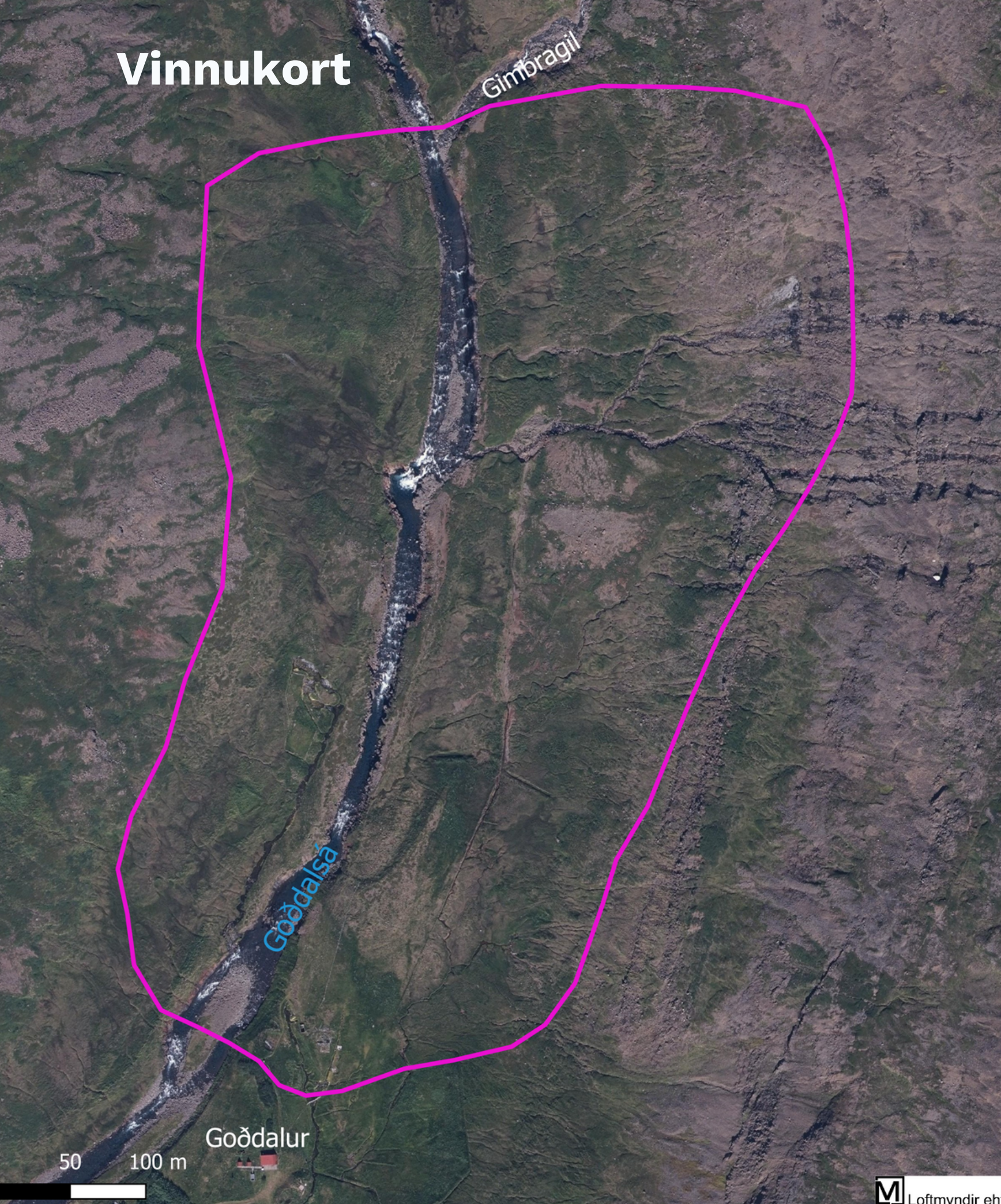
Samstarfshópur er skipaður fulltrúum frá:

- Umhverfisstofnun
- Landeigendum
- Sveitarfélögum
- Öðrum eftir þörfum (t.d. hagsmunaaðilum og fagstofnunum)

Hlutverk hópsins er að vinna að undirbúningi friðlýsingar, þ.e. afmörkun svæðis og skilmálum.

<https://ust.is/nattura/fridlysingar/>

Vinnukort



Goðdalur

Tilnefnt vegna vistgerðanna:

- Móahveravistar
- Mýrahveravistar
- Jarðhitalækja

Um vistgerðirnar:

- Fjöldi plöntutegunda
- Töluvert fuglalíf
- Verndarstaða: ekki ákjósanleg eða slæm
- Verndargildið er hátt og mjög hátt
- Móahveravist er á lista Bernarsamningsins



Mögulegar verndarráðstafanir

1. Friðlýsing sem friðland

- Áhersla á vernd lífríkis
- Dæmi um reglur á jarðhitasvæði - Friðland að Fjallabaki

2. Friðun vistgerða

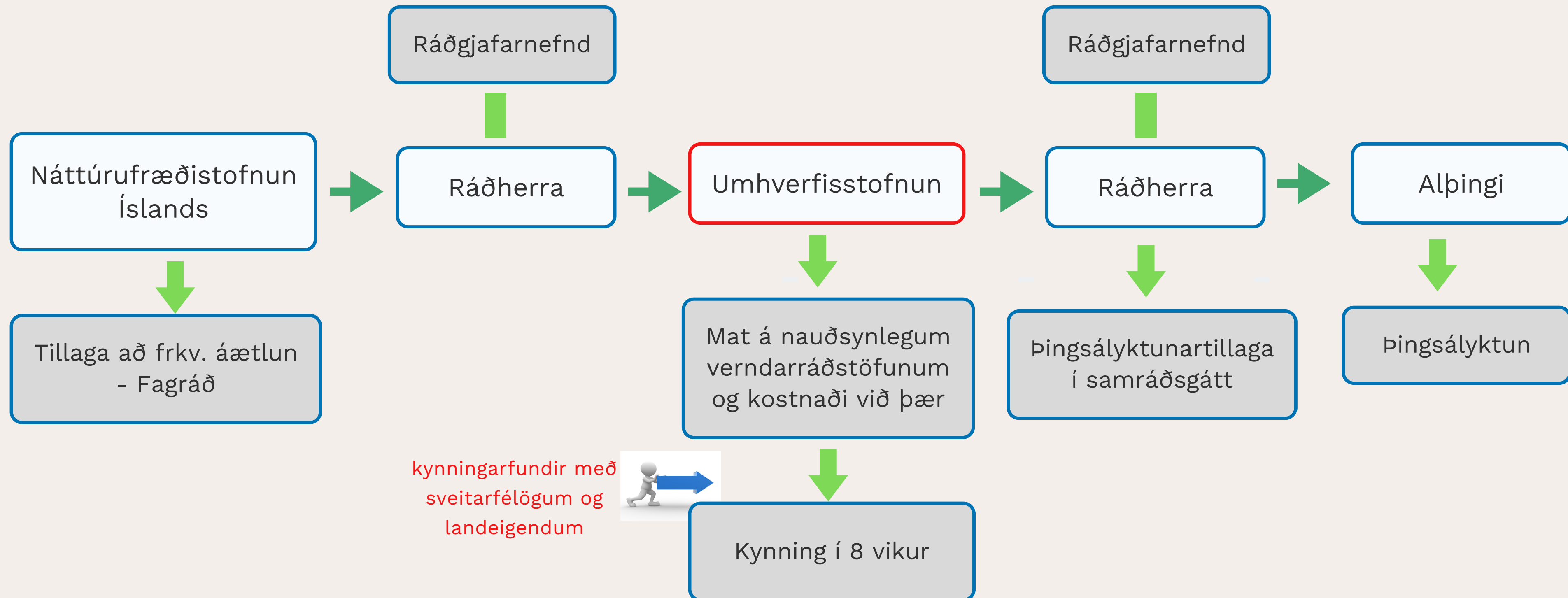
- Áhersla á vernd vistgerða
- Dæmi: Friðun æðplantna, mosa og flétta



Mögulegar takmarkanir

- Viðkvæmt svæði
- Ekki ferðamannastaður
- Mögulega fræðsluskilti til að fyrirbyggja traðk

FERILL TILLÖGU AÐ FRAMKVÆMDAÁÆTLUN NÁTTÚRUMINJASKRÁR





Takk fyrir

ingibjorgb@umhverfisstofnun.is

ust@ust.is