



UMHVERFISSTOFNUN

Aðkoma náttúruverndarnefnda
að gerð vatnaáætlunar

Heiðrún Guðmundsdóttir
verkefnisstjóri



Yfirlit

- Tilgangur vatnaáætlunar
- Ný löggjöf um vatnastjórn
- Vatnasvæði og stjórnsýsla
- Hlutverk vatnasvæðanefnda
- Áfanga og verkáætlun
- Samstarf og samvinna



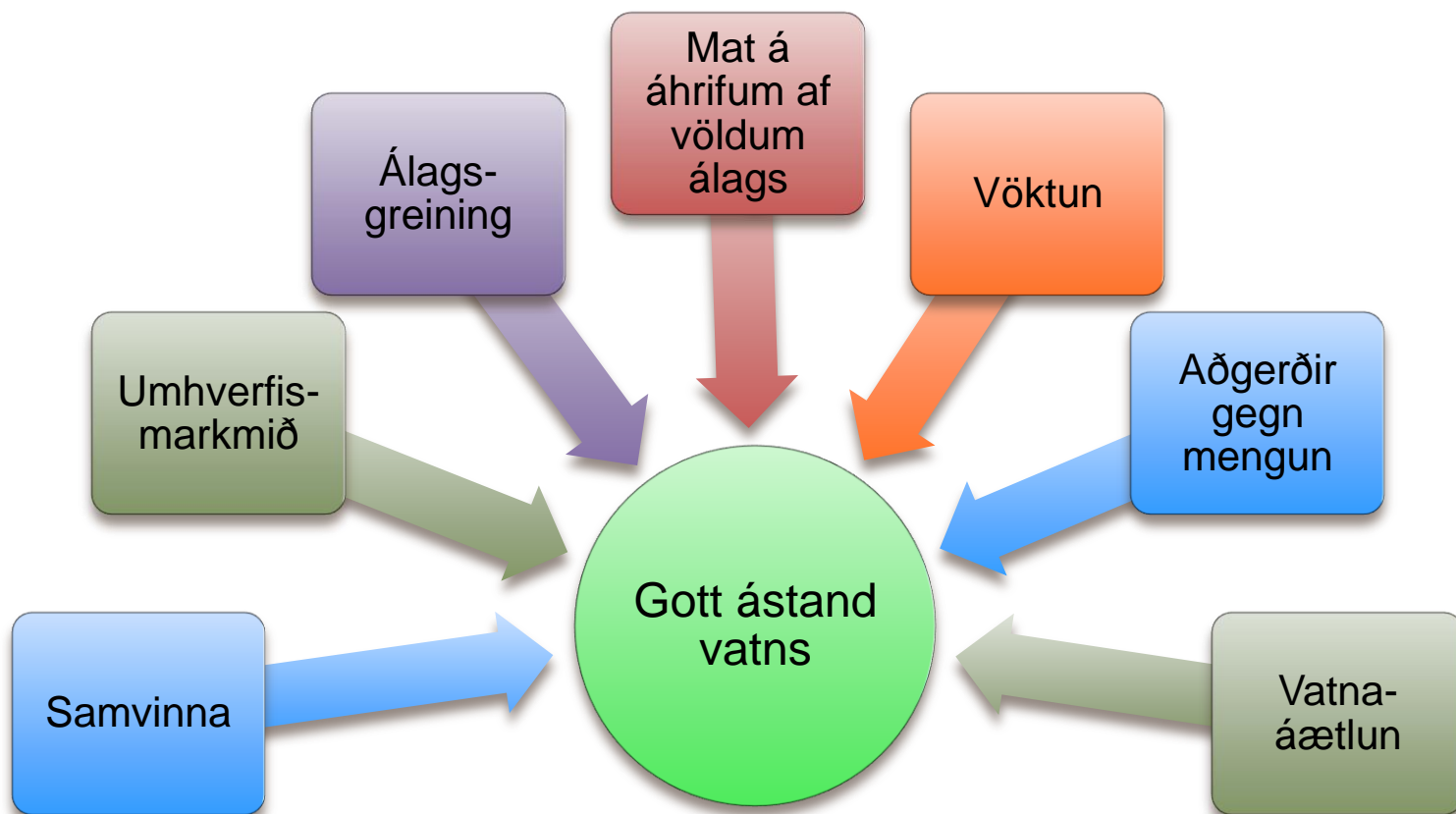


Vatnaáætlun – til hvers?

- verndun yfirborðsvatns, grunnvatns, árósavatns og strandsjávar
- hindra frekari rýrnun vatnsgæða og bæta ástand vistkerfa vatna
- tryggja sjálfbæra vatnsnotkun, bæta gæði vatna og koma í veg fyrir hnignun vatns
- draga úr losun hættulegra efna í vatn
- stuðla að aðgerðum gegn flóðum



Tæki við mat á ástandi vatns





Ný löggjöf um vatnastjórn

- Lög um stjórn vatnamála
- Reglugerð um flokkun vatnshlota, eiginleika þeirra, álagsgreiningu og vöktun
- Reglugerð um stjórn vatnamála
 - Vatnaráð og fjórar vatnasvæðisnefndir
 - Ráðgjafanefnd fagstofnana og eftirlitsaðila
 - Ráðgjafanefnd hagsmunaaðila
 - Samningar við rannsóknastofnanir o.fl.

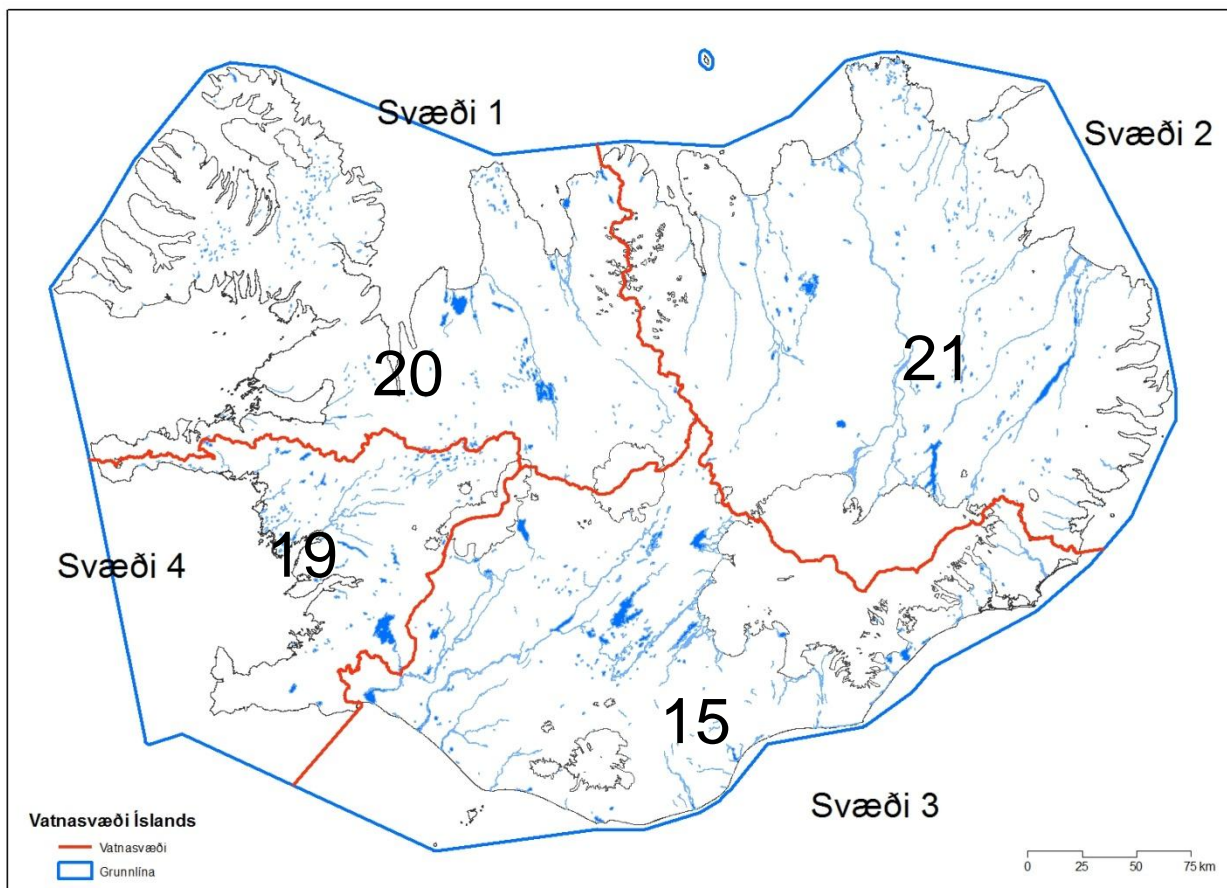


Gildandi reglugerðir til verndunar vatns

- Reglugerð (785/1999) um starfsleyfisskyldu
- Reglugerð (786/1999) um mengunarvarnareftirlit
- Reglugerð (796/1999) um verndun vatns
- Reglugerð (797/1999) um verndun grunnvatns
- Reglugerð (798/1999) um fráveitur og skólp
- Reglugerð (804/1999) um varnir gegn mengun vatns af völdum nitrata frá landbúnaði og öðrum atvinnurekstri
- O.fl. t.d Breiðafjörð, Þingvallavatn, Laxá og Mývatn

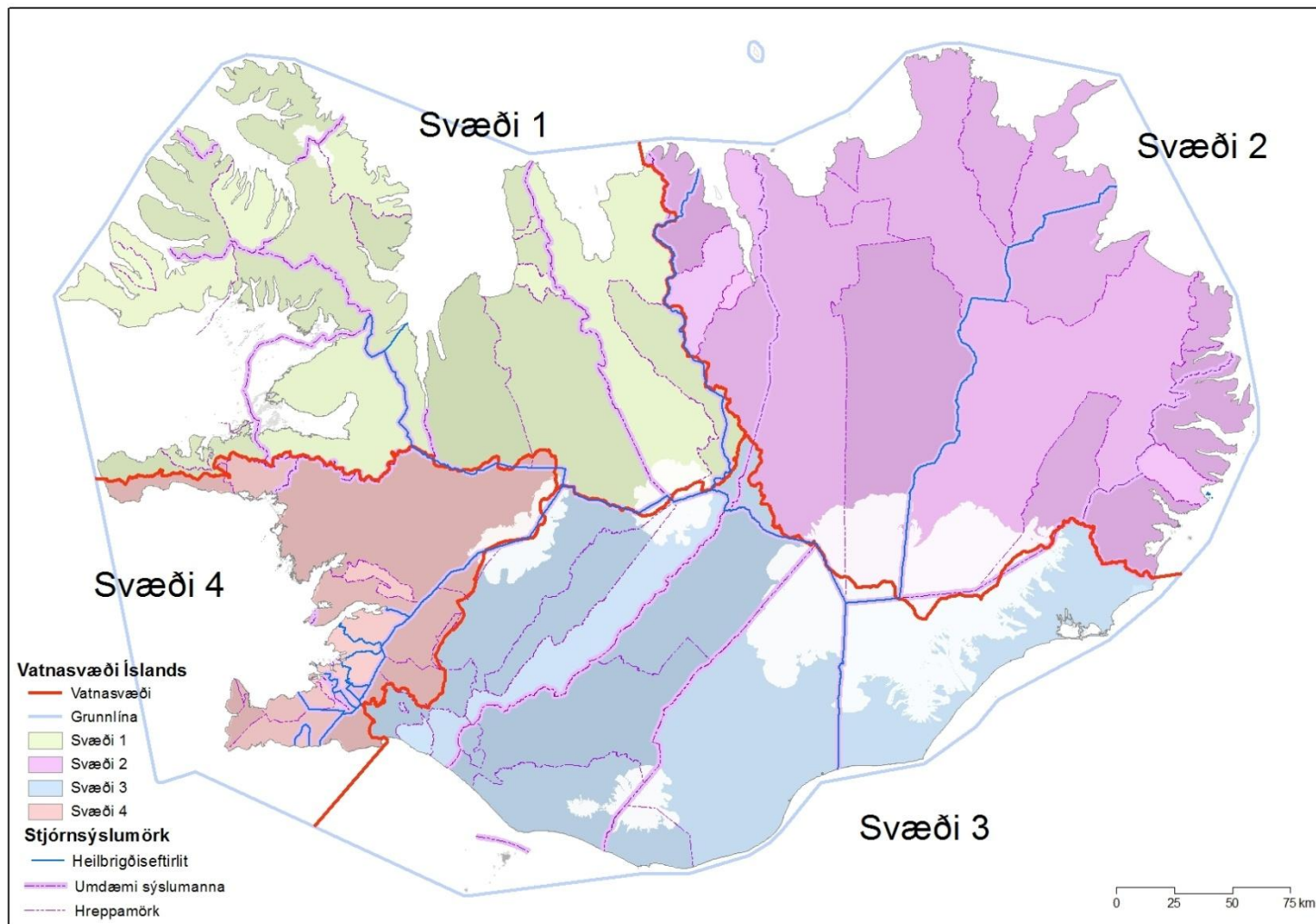


Vatnaumdæmið Ísland ásamt strandsjó





Vatnasvæði. HES og sveitararf.





Stjórnsýslan

- Ísland er eitt vatnaumdæmi
 - vatnaáætlun, vöktunar- og aðgerðaáætlun
- Lögbært yfirvald – Umhverfisstofnun
- Vatnaráð – ráðgjafandi
- Vatnasvæðisnefndir (fjórar)
- Ráðgjafanefndir (tvær)
 - Fagstofnana og eftirlitsaðila
 - Hagsmunaaðila (NGO, almenningur o.fl.)





Hlutverk vatnasvæðisnefndar

- Samræming vinnu við gerð vatnaáætlunar, vöktunar- og aðgerðaáætlunar
- Þátttaka í gerð stöðuskýrslu og bráðabirgðayfirlits um ástand vatns
- Móta umhverfismarkmið fyrir vatnasvæði
- Ráðgjafandi fyrir rannsóknastofnanir vegna verkefna sem UST felur þeim samkvæmt samningum
- Þátttaka í álagsgreiningu vatnshlota með UST



Bráðabirgðayfirlit/stöðuskýrsla

- Flokkun vatnshlota – vatnshlotakort
- Yfirlit yfir gerðir vatnshlota
- Lýsing á helsta álagi og starfsemi manna á ástand vatns (álagsgreining)
 - Mengunarálag (bein losun og óbein losun)
 - Breytingar á farvegum, strandlengju o.fl.
 - Vatnstaka (jarðvarmi/neysluvatn)
 - Landnýting (þéttbýli, landbúnaður, skógrækt, fiskveiðisvæði, verndarsvæði o.fl.)




Fjöldi í vatnasvæðanefndum

- 76 sveitarfélög
- 76 náttúruverndar/umhverfisnefndir
- 10 heilbrigðisnefndir/HES
- 2x4 fulltrúar úr ráðgjafanefndum
- 2 starfsmenn Umhverfisstofnunar
- Sveitarfélögum er heimilt að sameinast um fulltrúa í nefndinni



Hvernig á að virkja VSN?

- Vatnasvæðisnefndir eru til frambúðar
 - Starfið verður í mótun næstu árin
 - Fundarstaðir verða “heima í héraði”
 - Endurnýjun fulltrúa eftir hverjar kosningar, sbr. fulltrúi sveitastjórnar
 - Kostur að nefndarmenn hafi þekkingu á umhverfismálum
 - Heimilt að stofna stýrihóp innan nefndarinnar
- 



Tillögur til einföldunar

- Vatnasvæðin eru ólík með tilliti til álags
- Skipta vatnasvæðisnefndum í minni einingar eftir vatnasviðum áa eða aðrennslissvæðum vatna/fjarða
- Fundir verði haldnir með fulltrúum hverrar einingar þar sem unnið verður með þeirra svæði
- Fundarstaðir ákveðnir í samráði við sveitarfélög á hverju svæði.



Áfanga- og verkáætlun við gerð vatnaáætlunar 2011-2015

- Flokkun og eiginleikagreining vatnshlota
- Skilgreina náttúrulegt ástand og viðmiðunaraðstæður fyrir gæðaflokka
- Vistfræðileg flokkun vatnshlota
- Umhverfismarkmið skilgreind
- Álagsgreining
- Vöktunar-, aðgerða- og vatnaáætlun



Samvinna og samstarf

- Umhverfisstofnun stýrir verkefninu
- Veðurstofa Íslands gerir vatnshlotagrunn og skipir vatni í vatnshlot og gerðir vatnshlota
- Veiðimálastofnun ber ábyrgð á vistkerfisflokkun
- Orkustofnun ber ábyrgð á grunnvatni
- Hafrannsókastofnunin ber ábyrgð á flokkun strandsjávar
- NÍ ber ábyrgð á búsvæðum tengdum vatnabúskap yfirborðs- og grunnvatnshlota
- Álagsgreining í samvinnu við vatnasvæðisnefndir



Tilnefningar og fundir

- Umhverfisstofnun hefur óskað eftir tilnefningum í vatnasvæðisnefndir fyrir 1. desember n.k.
- Hverjum fulltrúa verður sendar upplýsingar um vatnastjórnina
- Fyrsti fundur í hverri nefnd verður snemma árs 2012 – heima í héraði.



UMHVERFISSTOFNUN

NJÓTUM UMHVERFISINS OG STÖNDUM VÖRÐ UM ÞAÐ SAMAN

