

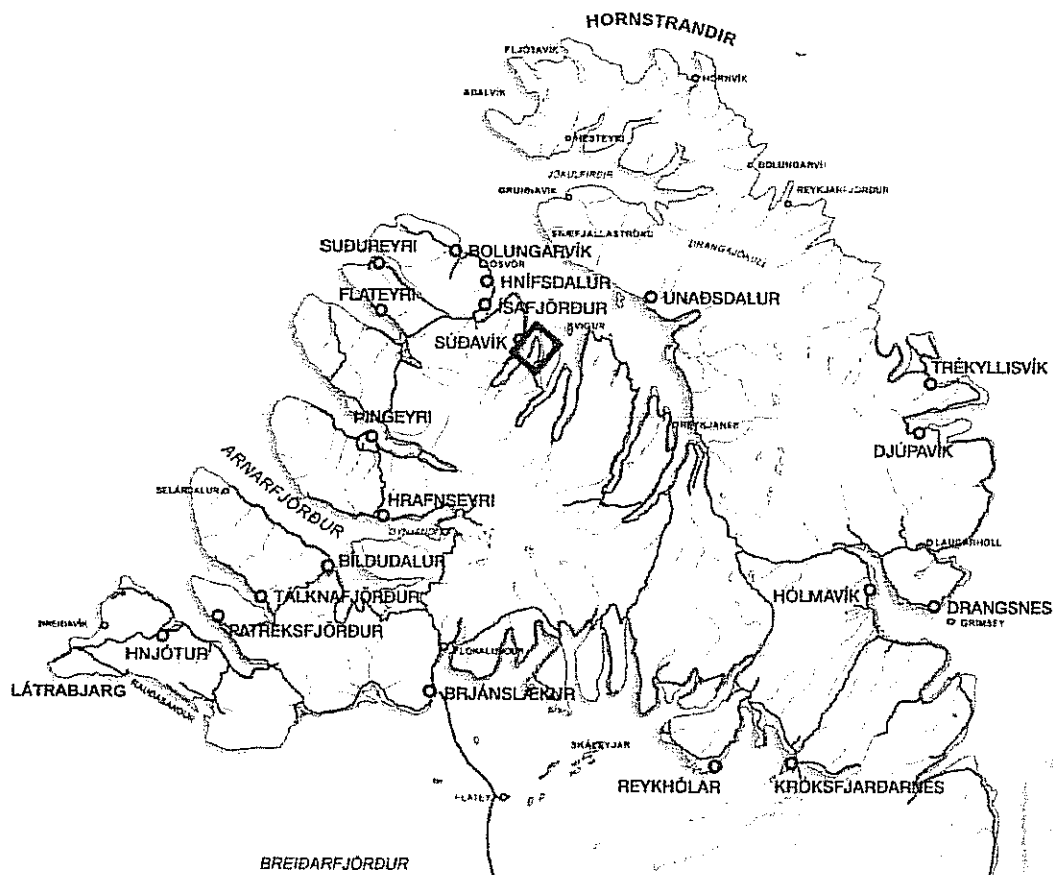


## Vöktunaráætlun fyrir umhverfisathuganir í Álftarfirði vegna fiskeldis

Gunnvör h/f og Náttúrustofa Vestfjarða (Nave) gera með sér samkomulag um vöktun vegna fiskeldis í Álftarfirði og Seyðisfirði í samræmi starfsleyfi (kafla 3.3. vöktun og vöktunaráætlun) Hraðfrystihúss Gunnvarar (dagsett 29. ágúst 2006).

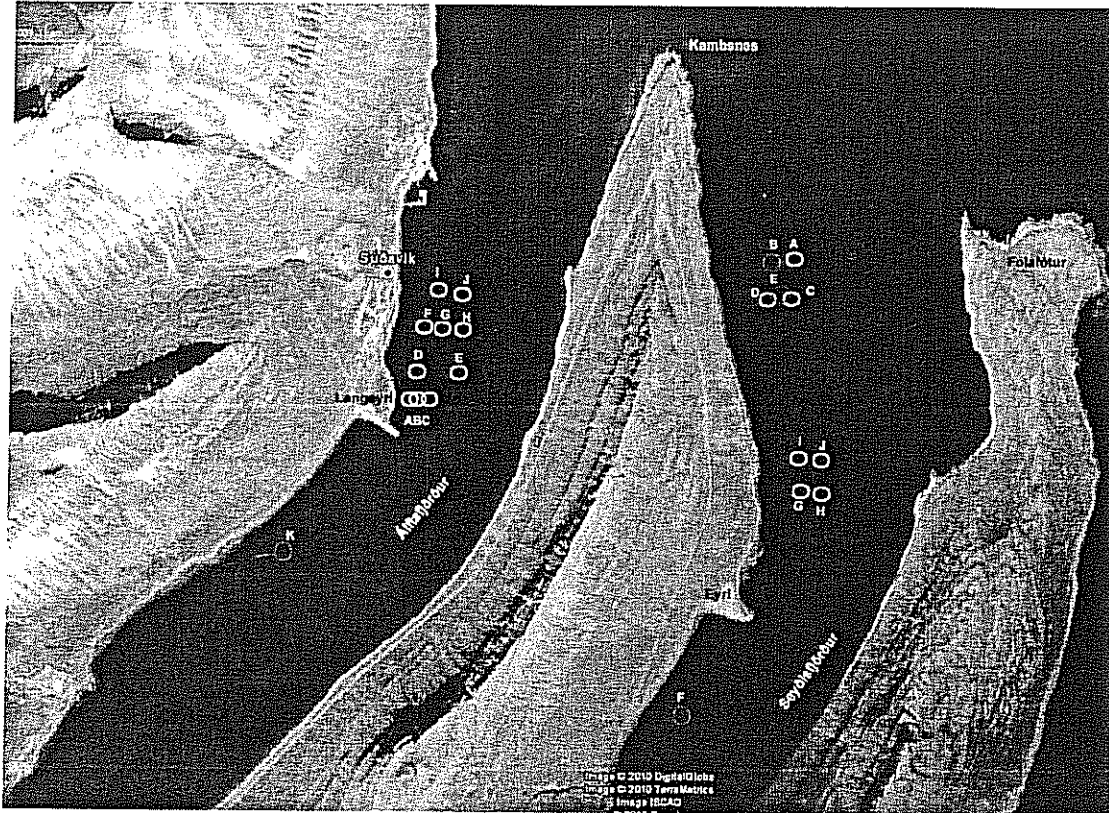
### Botndýraathugun

Álfta- og Seyðisfjörður eru í Ísafjarðardjúpi (sjá mynd 1).



Mynd 1. Vestfirðir. Blár ferningur staðsetur athugunarsvæðið.

Nave tók botnsýni árið 2009 í Álftarfirði og Seyðisfirði (mynd 2) og er komin út skýrsla (Þorleifur Eiríksson o.fl. 2010). Næsta sýnataka er áætluð í maí 2012 og úrvinnslu lokið á árinu.





Mynd 2. Sýnatökustöðvar. Hvítir hringir = sýnatökustöðvar við kvíar. Rauðir hringir = aðrar sýnatökustöðvar. Mynd: googleearth.

### Samningur um vöktun vegna fiskeldis

Hraðfrystihúsið Gunnvör hf (kt. 630169-2249) og Náttúrustofa Vestfjarða (kt. 610397-2209) gera með sér samkomulag um vöktun vegna fiskeldis í Álftafirði og Seyðisfirði í samræmi starfsleyfi (kafla 3.3. vöktun og vöktunaráætlun) sem er dagsett 29. ágúst 2006.

Bolungarvík, 27.4.2012

  
Kristján Óakimsson  
Hraðfrystihúsið Gunnvör hf

  
Þorleifur Eiríksson  
Náttúrustofa Vestfjarða